



FCG.

Finnish
Consulting
Group

Heritynniemen osayleis- kaava, yleiskaava nro 11

OSALLISTUMIS- JA ARVIOINTISUUNNITELMA

30.9.2024

tark. 30.9.2024

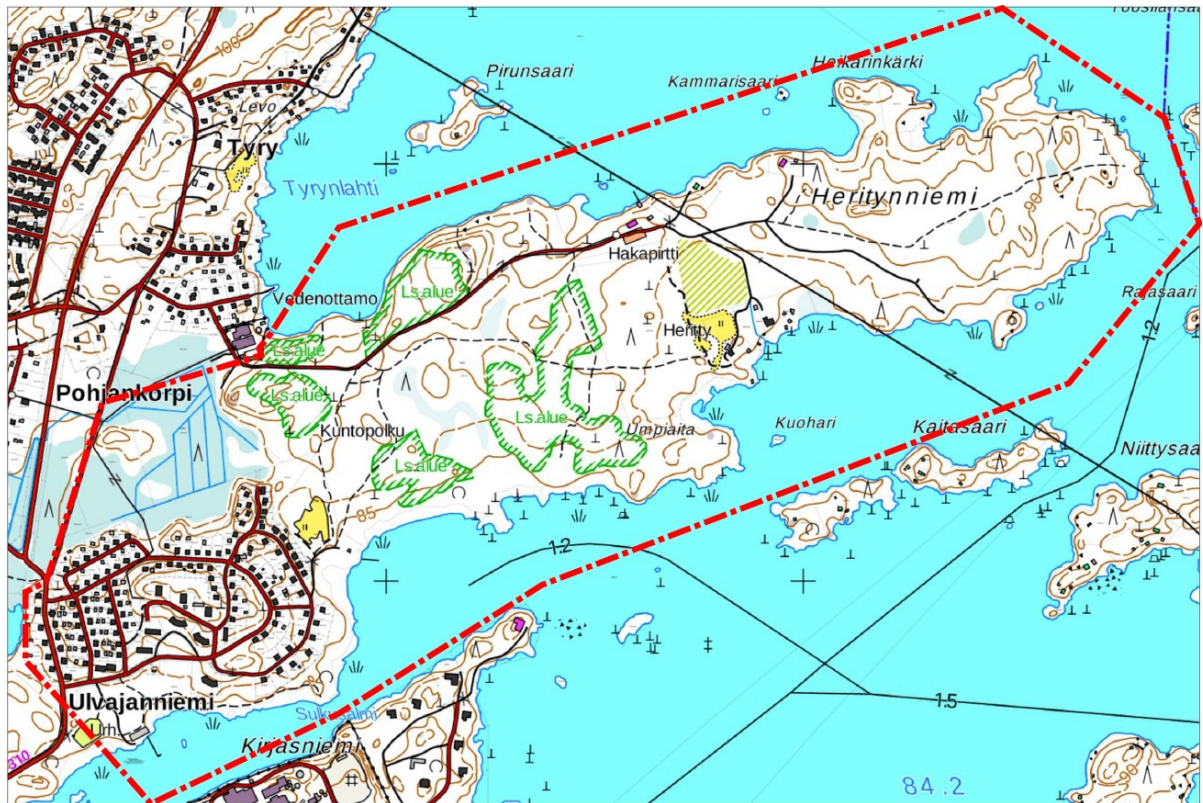
Sisällys

| | |
|--|----|
| Heritynniemen osayleiskaava, yleiskaava nro 11 | 3 |
| 1 Osallistumis- ja arviointisuunnitelman tarkoitus..... | 3 |
| 2 Suunnittelualan sijainti ja kuvaus | 4 |
| 3 Mitä ja miksi suunnitellaan – kaavan tavoitteet | 8 |
| 4 Lähtökohdat suunnittelulle ja suunnittelutilanne | 9 |
| 5 Vaikutusten arviointi ja vaikutusalue | 13 |
| 6 Osallisten määrittely..... | 13 |
| 7 Osallistumisen ja vuorovaikutuksen järjestäminen..... | 14 |
| 8 Yhteystiedot..... | 16 |

Heritynniemen osayleiskaava, yleiskaava nro 11

1 Osallistumis- ja arviointisuunnitelman tarkoitus

Tässä asiakirjassa käydään läpi Heritynniemen osayleiskaavan (*suunnittelualaue*) sijainti sekä suunnittelulle asetetut tavoitteet ja lähtötiedot yleispiirteisesti. Osallistumis- ja arviointisuunnitelman tarkoituksena on selvittää, miksi kaava laaditaan sekä millaisia vaikutuksia kaavoituksella mahdollisesti on ja kuinka näitä vaikutuksia arvioidaan. Osallistumis- ja arviointisuunnitelmasta saa myös tietoa osayleiskaavatyön etenemisestä sekä osallistumismahdollisuuksista kaavaprosessin eri vaiheissa. Asiakirjan loppuun on kirjattu kaavoituksesta vastaavien henkilöiden yhteystiedot sekä muut lähteet, joista kaavaprosessista saa lisätietoa. Osallistumis- ja arviointisuunnitelmaa tarkistetaan ja täydennetään tarvittaessa.



Kuva 1. Heritynniemi. Suunnittelualaue rajattuna punaisella pistekatkoviivalla.

2 Suunnittelualueen sijainti ja kuvaus

Suunnittelualue on Mallasveteen työntyvä niemi Valkeakosken kaupungin ydinkeskustan koillispuolella, noin 2 km keskustasta. Niemen ylittää suuri 400 kV voimajohto, joka vaikuttaa alueen käyttöön.

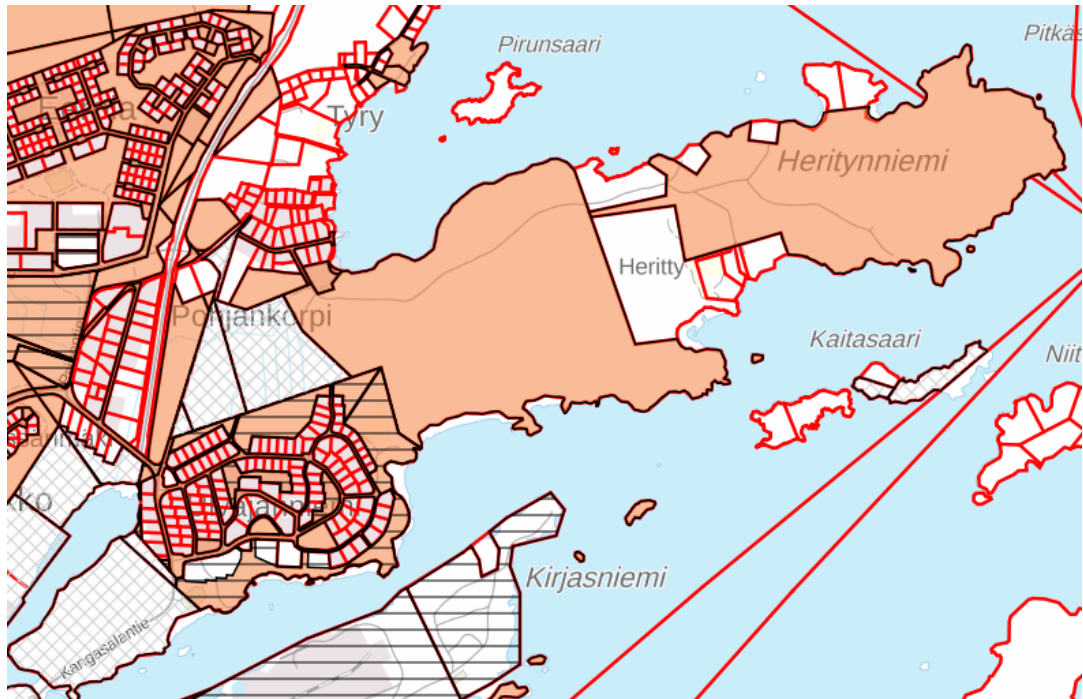
Suunnittelualue on suurimmaksi osaksi kaupungin omistuksessa (kuva 3). Kaava-alue rajautuu etelässä Keskustan osayleiskaavaan, joka on hyväksytty, muttei ole vielä saanut lainvoimaa käsittelyssä olevan valituksen vuoksi. Osayleiskaava-alueita rajaavilla ranta-alueilla on vireillä rantojen osayleiskaavan uudistaminen. Pohjoisessa ja lännessä suunnittelualue rajautuu Pohjoissuunnan osayleiskaava-alueeseen, joka on saanut lainvoiman 12.6.2024. (kuva 4)

Suunnittelualueen pinta-ala on noin 255 hehtaaria, josta kolmasosa vesialuetta. Maa-ala on valtaosaltaan rakentumatonta sekametsää. Merkittävä osa pinta-alasta on luokiteltu arvokkaaksi luontokohteeksi. Suurin osa erityisistä lajihavainnoista ja luonnonsuojelukohteista keskittyvät niemen tyviosaan. (kuva 7) Niemen tyvessä sijaitsee Ulvajanniemen asuntoalue, joka on luokiteltu valtakunnallisesti arvokkaaksi rakennetuksi kulttuuriympäristöksi (RKY). Alueella on lisäksi muutama erillinen asuin- ja vapaa-ajankiinteistö.

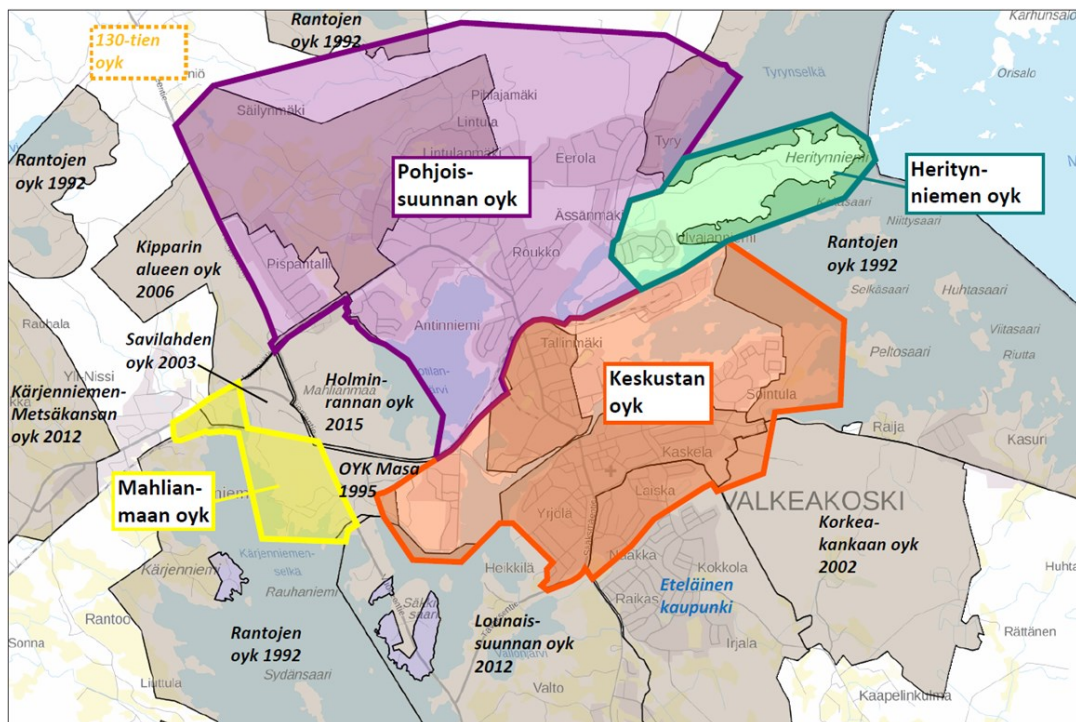


Kuva 2. Suunnittelualue merkittynä kartalle.

30.9.2024



Kuva 3. Alueen maanomistus. Suurin osa suunnittelualueesta on kaupungin omistamaa maata (merkitty ruskealla värillä).

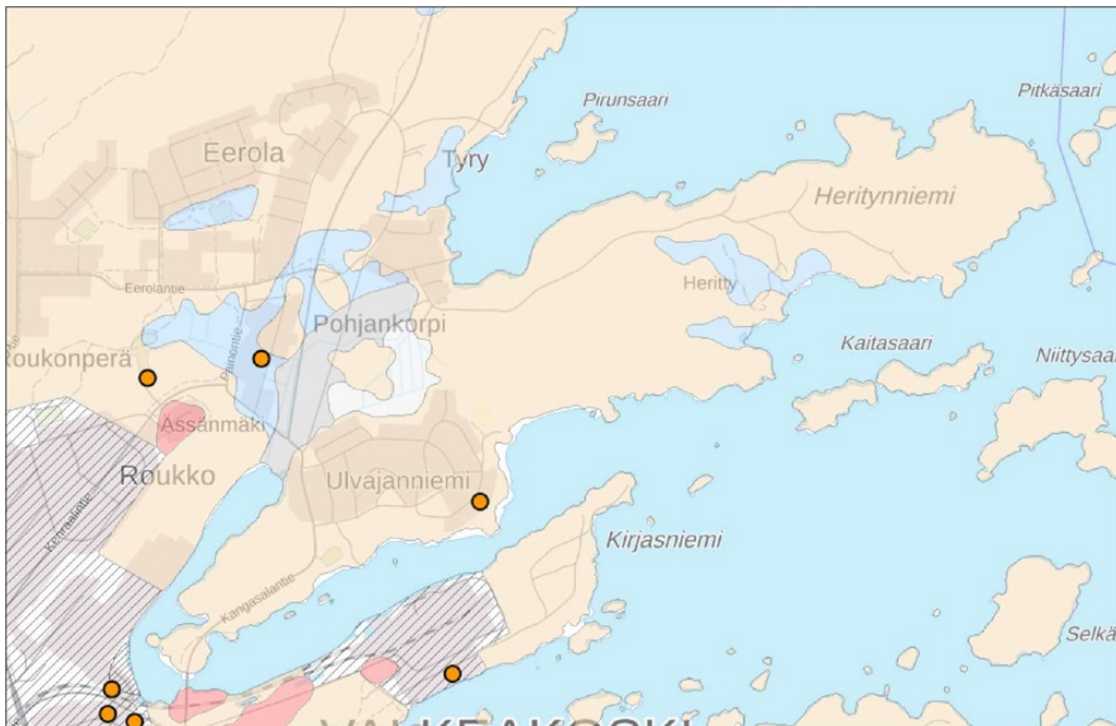


Kuva 4. Ympäröivät, suunnitteilla olevat yleiskaavat sekä taustalla harmaalla korostetut, voimassa olevat osayleiskaavat. Pohjoissuunnan sekä Keskustan osayleiskaavat on hyväksytty, mutta ne eivät ole vielä lainvoimaisia käsittelyssä olevien valitusten vuoksi. Vuodelta 1992 olevan rantojen osayleiskaavan uudistaminen on vireillä.

30.9.2024

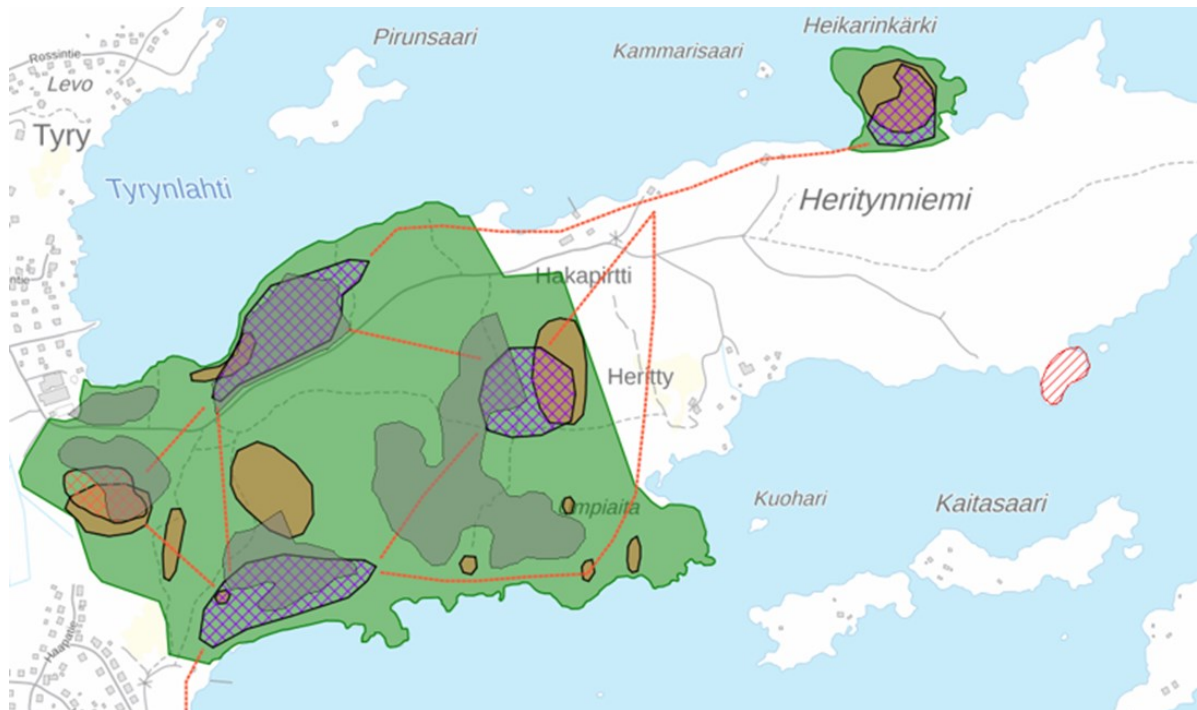


Kuva 5. Korkeussuhteet. Heritynniemen maasto on pienipiirteistä ja korkeuserot ovat maltillisia. Niemen tyvessä on alava suoalue.



Kuva 6. Maaperä. Alueen pohjamaalaji on hiekkamoreenia, tyvessä saraturvetta ja keskiosassa pie-nialaisesti savea. Alueella ei tiettävästi ole pilaantuneita maita.

30.9.2024



Kuva 7: Luontoarvot ja muinaisjännökset. Erityiset lajihavainnot ja arvokkaat luontokohteet keskittyvät niemen tyviosaan. Heikarinkärjen luontoarvot ovat heikentyneet metsänhakuun seurauksena. Kaitasaaren vastaisella rannalla on suojeltu muinaismuistoalue pienellä niemellä.



Kuva 8: Säteri ja etualalla näkyvä Ulvajanniemen asutus ovat RKY-aluetta (valtakunnallisesti merkittävää rakennettua kulttuuriympäristöä).

3 Mitä ja miksi suunnitellaan – kaavan tavoitteet

Heritynniemen osayleiskaava on tullut vireille kaupunginhallituksen päätöksellä 11.5.2020. Samassa kokouksessa kaupunginhallitus on tehnyt aloitteen toimenpidekiellon asettamiseksi siihen asti, kunnes kaava valmistuu.

Suunnittelualue sisältää Ulvajanniemen RKY-luokitettun asuntoalueen, jolle ei ole tavoitteena osoittaa muutoksia. Niemen muita osia on tarkoitus tutkia seuraavien tavoitteiden kautta:

- Tutkitaan mahdollisuutta luoda keskustaan tukeutuva korkealaatuinen uusi veden läheisyydestä nauttiva pientaloalue.
- Selvitetään liikenneyhteydet Heritynniemestä keskustaan ja pääliikenneväylille.
- Muodostetaan merkittävä luonto- ja virkistysalue kaupunkilaisille ja lähimatkailukohteeksi.
- Tutkitaan kevyen liikenteen yhteydet keskustaan ja joukkoliikennepysäkeille.



Kuva 9: Periaatekuva Heritynniemen alueen kehittämismahdollisuuksista. Kuvaus on alustava. Suunnittelutavoitteet tarkentuvat kaavaprosessin aikana.

3.1 Alueen alustavat suunnittelutavoitteet

Suunnittelussa otetaan huomioon alueen erityiset luonto- ja virkistysarvot sekä Ulvajanniemen valtakunnallisesti merkittävä rakennettu kulttuuriympäristö (RKY). Suunnittelu laajentaa kaupungin strategisessa kehityskuvassa esitettyä taajama-alueita. Työssä pyritään kuitenkin oikein valitun mitoituksen avulla estämään kaupunkirakenteen haitallista hajautumista.

Suunnittelualue jakautuu selkeästi rakennettavaan osaan ja pääosin luonnontilaiseksi jätettävään osaan. Erityisenä vetovoimatekijänä hyödynnetään veden läheisyyttä ja järvinäköaloja. Alueen erityislaadun vuoksi kaavatyössä pyritään luomaan edellytykset korkeatasoiselle, järviluontoa kunnioittavalle asemakaavasuunnittelulle ja toteutukselle. Kaavan suunnittelu teetetään konsultilla. Suunnittelukonsultiksi on valittu FCG Finnish Consulting Group Oy, jolla on pitkäaikainen kokemus maankäytön suunnittelusta.

4 Lähtökohdat suunnittelulle ja suunnittelutilanne

4.1 Valtakunnalliset maankäyttötavoitteet

Valtioneuvoston hyväksymät valtakunnalliset alueidenkäyttötavoitteet (VAT) muodostavat maankäytön suunnittelun ylimmän tason. Maankäyttö- ja rakennuslain mukaan tavoitteet on otettava huomioon ja niiden toteuttamista on edistettävä maakunnan suunnittelussa, kuntien kaavoituksessa ja valtion viranomaisten toiminnassa. Suunnittelualueelle kohdistuvat seuraavat valtakunnalliset alueidenkäyttötavoitteet, joiden välille on etsittävä tasapainoinen ratkaisu:

- **Toimivat yhdyskunnat ja kestävä liikkuminen:** Luodaan edellytykset elinkeino- ja yritystoiminnan kehittämiseksi sekä väestökehityksen edellyttämälle riittävälle ja monipuoliselle asuntotuotannolle. Luodaan edellytykset vähähiiliselle ja resurssitehokkaalle yhdyskuntakehitykselle, joka tukeutuu ensisijaisesti olemassa olevaan rakenteeseen. Edistetään palvelujen, työpaikkojen ja vapaa-ajan alueiden hyvää saavutettavuutta eri väestöryhmien kannalta. Edistetään kävelyä, pyöräilyä ja joukkoliikennettä sekä viestintä-, liikkumis- ja kuljetuspalveluiden kehittämistä.
- **Terveellinen ja turvallinen elinympäristö:** Varaudutaan sään ääri-ilmiöihin ja tulviin sekä ilmastomuutoksen vaikutuksiin. Uusi rakentaminen sijoitetaan tulvavaara-alueiden ulkopuolelle tai tulvariskien hallinta varmistetaan muutoin.
- **Elinvoimainen luonto- ja kulttuuriympäristö sekä luonnonvarat:** Huolehditaan valtakunnallisesti arvokkaiden kulttuuriympäristöjen ja luonnonperinnön arvojen turvaamisesta. Edistetään luonnon monimuotoisuuden kannalta arvokkaiden alueiden ja ekologisten yhteyksien säilymistä. Huolehditaan virkistyskäyttöön soveltuvien alueiden riittävydestä sekä viheralueverkoston jatkuvuudesta.

4.2 Maakuntakaavoitus

Maakuntavaltuuston 27.3.2017 hyväksymässä maakuntakaavassa Heritynniemen länsiosa on osoitettu taajamatoimintojen alueeksi ja itäosa maaseutualueeksi. Maaseutualuetta koskee myös maakuntakaavan strateginen Kasvutaajamien kehittämisvyöhyke -kehittämisperiaatemerkintä (kk6). Alueen länsiosaan sijoittuva Ulvajanniemen asutus on osoitettu valtakunnallisesti merkittävä rakennettu kulttuuriympäristö-merkinnällä (Valkeakosken tehtaat ja yhdyskunta / Säterin tehtaat, Kirjasniemi ja Ulvajanniemi).

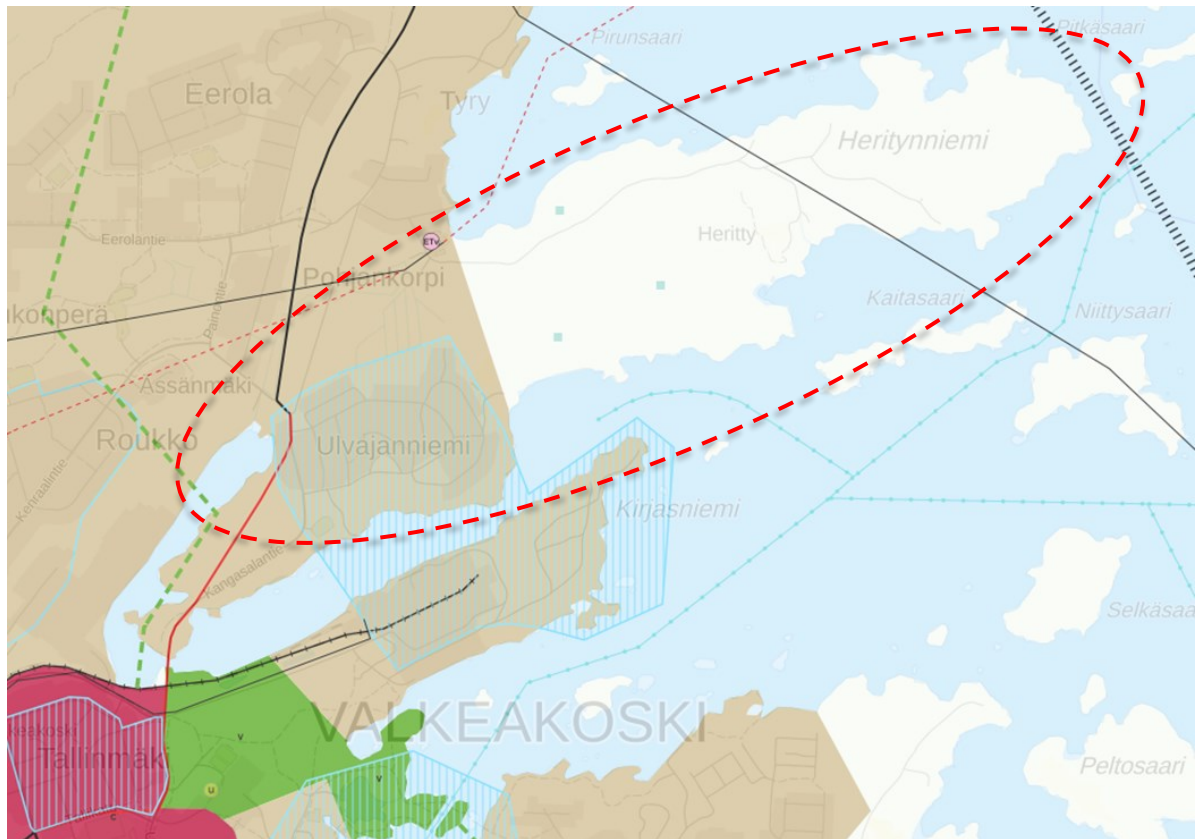
Suunnittelualueen keskiosaan sijoittuvat luonnonsuojelualueet on maakuntakaavassa esitetty kohdemerkintöinä (Heritynniemen jalopuumetsikkö I ja II, Tyrynkankaan jalopuumetsikkö). Suunnittelualueen halkaisee luode-kaakko-suuntainen voimalinjamerkintä (Kangasala-Hyvinkää /400kV), joka on osa valtakunnan pääverkkoa. Kangasalantie kaava-alueen länsireunassa on osoitettu uusi tie -merkinnällä (Seututie 310 Valkeakosken keskusta). Luoteisreunaan on osoitettu sekä yhdysvesijohto, ohjeellinen linjaus- että yhdysvesijohto-merkinnät, jotka johtavat aluerajauksen pohjoispuolella sijaitsevalle Tyrynlahden pintavedenottamolle (Yhdyskuntateknisen huollon alue, pintavedenottamot -merkintä).

30.9.2024

Lisäksi suunnittelualuetta koskevat maakuntakaavan yleismääräykset, jotka liittyvät taajamien rakentamattomiin ranta-alueisiin; yhdyskuntien vedenhankinnan kannalta tärkeisiin vesialueisiin; tulvariskialueisiin; sekä arkeologisiin kulttuuriperintökohteisiin.

Maakuntakaavan yleismääräykset vesialueisiin liittyen:

- Yhdyskuntien vedenhankinnan kannalta tärkeitä vesialueita ovat Kokemäenjoki, Mallasvesi, Näsijärvi, Roine ja Vihnusjärvi. Yksityiskohtaisemmassa suunnittelussa on vesiensuojelunäkökohdat otettava huomioon siten, ettei näiden vesialueiden veden laatua heikennetä tai käyttöä vedenhankintaan vaaranneta.
- Yksityiskohtaisemmassa suunnittelussa on otettava huomioon viranomaisten selvitysten mukaiset tulva-alueet ja tulviin liittyvät riskit. Uutta rakentamista ei tule sijoittaa tulva-alueille. Tästä voidaan poiketa, jos voidaan osoittaa, että tulvariskit pystytään hallitsemaan.



Kuva 10: Ote Pirkanmaan maakuntakaavasta 2040. Suunnittelualan sijainti on osoitettu punaisella soikiolla.

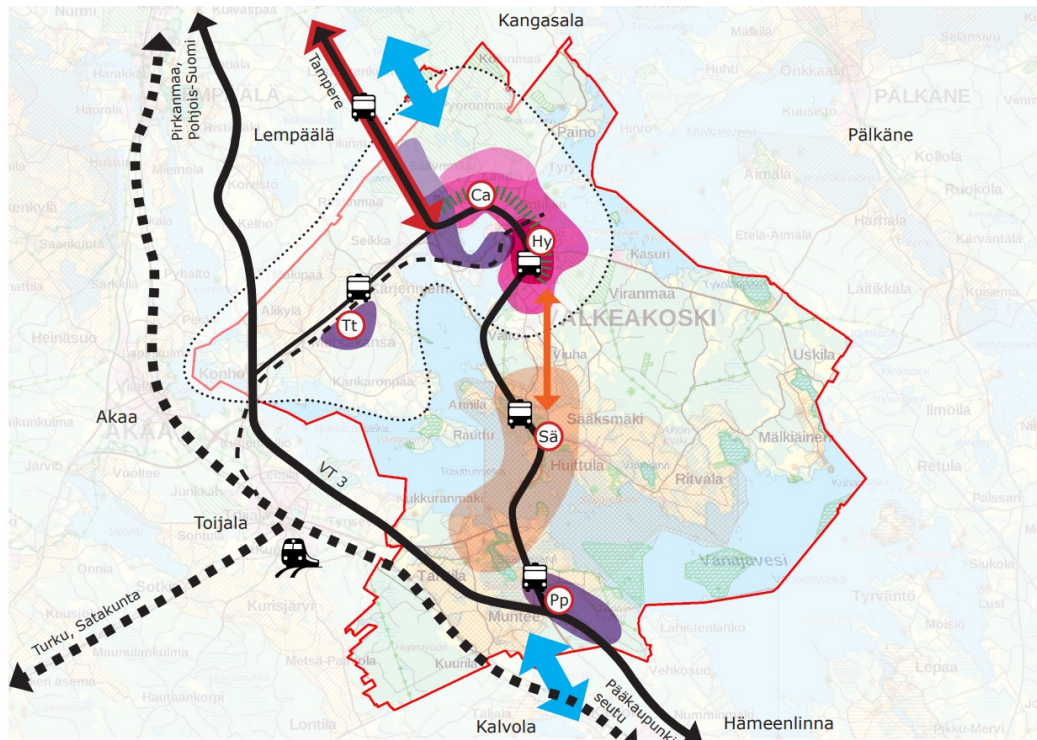
30.9.2024

4.3 Strateginen kehityskuva

Strateginen kehityskuva on yleispiirteinen maankäytön suunnitelma ja ympäristöohjelma, jonka tarkoituksena on ohjata Valkeakosken maankäytön suuria linjoja ja tukea kaupungin strategisia linjauksia. Kyseessä ei ole oikeusvaikutuksellinen kaava vaan kevyempi ohjaava ja näkemyksiä yhdistävä väline. Kaupunki on käynnistämässä kehityskuvan päivittämisen vuoden 2023 aikana.

Strategisessa kehityskuvassa Heritynniemi sijaitsee ”Taajamarakenteen laajenemisen varoalueella”.

Tavoitevuoden 2040 jälkeisiä vaikeasti ennustettavia yhdyskuntarakenteen laajentamistarpeita ja tulevaisuuden teknologioita huomioiva taajamaa ympäröivä vyöhyke, jonka suunnittelussa on kiinnitettävä huomiota yhdyskuntarakenteen kehittämisedellytysten säilymiseen. Läntisellä alueella huomioidaan maankäyttö- ja liikennetarkeissa raskaan logistiikan toimintaedellytykset ja raideliikenteen kehittämismahdollisuudet. Pohjoisella alueella huomioidaan erityisesti 130-tien ympäristön kehittämismahdollisuudet, virkistysyhteyksien säilyminen sekä liittyminen Tampereen seudun joukkoliikenneverkkoon. Merkintä tarkentaa maakuntakaavassa esitetyn Kasvutaajamien kehittämissyöhykkeen erityiskysymyksiä Valkeakoskella.



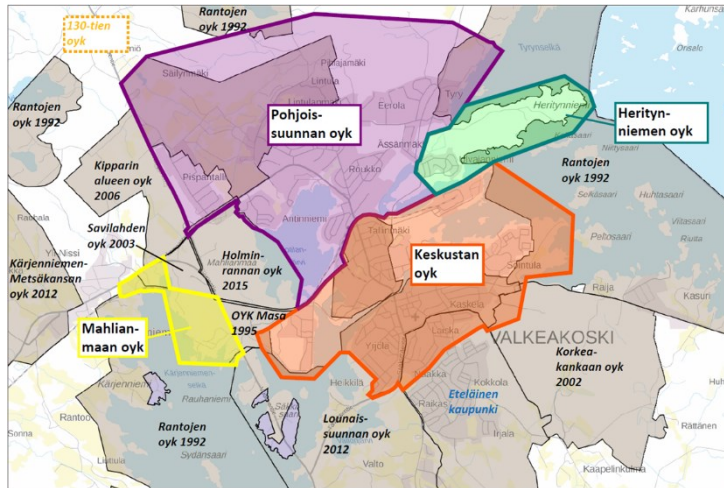
Kuva 11: Valkeakosken strateginen kehityskuva 2008.

4.4 Yleiskaavoitus

Heritynniemen osayleiskaava on tullut vireille 11.5.2020. Tällä hetkellä maa-alueella ei ole voimassa olevaa oikeusvaikutteista yleiskaavaa. Kaava-alueita rajaava vesialue kuuluu pääosin rantojen

30.9.2024

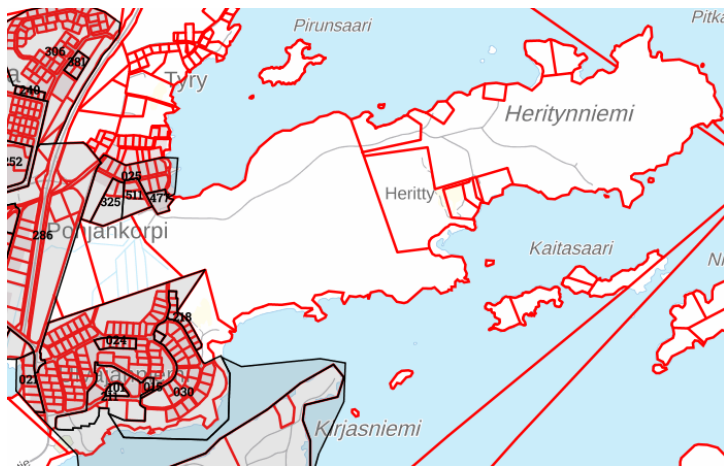
osayleiskaavan 1992 piiriin, jonka uudistaminen on parhaillaan käynnissä. Lännessä ja etelässä suunnittelualue rajautuu hyväksytyihin Keskustan osayleiskaavaan ja Pohjoissuunnan osayleiskaavaan, joista Keskustan osayleiskaava ei kuitenkaan valitusprosessien vuoksi ole vielä saanut lainvoimaa.



Kuva 11: Yleiskaavayhdistelmä. Osassa kaava-alueista on vireillä kaavan laatiminen. Myös rantojen osayleiskaavan 1992 uudistaminen on alkanut. Uusi oikeusvaikutteinen yleiskaava syrjäyttää alueellaan edellisen yleiskaavan.

4.5 Asemakaavoitus

Suunnittelualueella on voimassa asemakaavoja Ulvajanniemessä. Yleiskaava ohjaa uusien asemakaavojen laatimista, mutta ei syrjäytä voimassa olevia asemakaavoja.



Kuva 12: Ote asemakaavayhdistelmästä. Ulvajanniemen asuntoalue on asemakaavoitettu.

5 Vaikutusten arviointi ja vaikutusalue

Maankäyttö- ja rakennuslain mukaan kaavaa laadittaessa on tarpeellisessa määrin selvitettävä suunnitelman toteuttamisen ympäristövaikutukset mukaan lukien yhdyskuntataloudelliset, sosiaaliset, kulttuuriset ja muut vaikutukset.

Vaikutusten arviointi tehdään kaavatyön yhteydessä ja se saattaa vaikuttaa kaavaratkaisuihin. Vaikutusalue on kaava-aluetta laajempi ja riippuu kulloisenkin vaikutuksen luonteesta. Tämä otetaan huomioon vaikutusten arvioinnissa.

Alueelle on laadittu aikaisemman asemakaavatyön yhteydessä luonto- ja liito-oravaselvityksiä, maiseman ja kulttuuriympäristön selvitys, ilmanlaatuselvitys, meluselvitys sekä kunnallistekninen selvitys. Osa selvityksistä on vanhentunut, koska tilanne on muuttunut.

Tämän kaavatyön aikana laadittavat erillisselvitykset:

- Luontoselvityksen päivitys
- Rakennetun kulttuuriympäristön selvitys ja inventointi
- Hulevesiselvitys

Tämän kaavatyön osalta arvioidaan vaikutukset:

- Ihmisten elinoloihin ja elinympäristöön
- Yhdyskuntarakenteeseen
- Maisemaan, kulttuuriympäristöön ja rakennettuun ympäristöön
- Luonnonympäristöön ja luonnon monimuotoisuuteen
- Ilmatoon (hiilitase)
- Liikenteeseen
- Yhdyskuntatalouteen

Vaikutukset arvioidaan vertaamalla olemassa olevaa tilannetta sekä olemassa olevan kaavan sallimaa tilannetta kaavamuutoksella mahdollistettavaan tilanteeseen. Yleiskaavan selostuksessa esitetään johtopäätökset ja tarvittavat tiivistelmät selvityksistä ja arvioidaan keskeisiä vaikutuksia.

6 Osallisten määrittely

Maankäyttö- ja rakennuslain mukaan osallisia ovat alueen maanomistajat ja ne, joiden asumiseen, työnteekoon tai muihin oloihin kaava saattaa huomattavasti vaikuttaa, samoin viranomaiset ja yhteisöt, joiden toimialaa suunnittelussa käsitellään.

Keskeisinä osallisina tässä kaavoitusprosessissa ovat:

- Kaava-alueen maanomistajat ja asukkaat
- Pirkanmaan ELY-keskus
- Pirkanmaan liitto

30.9.2024

- Pirkanmaan maakuntamuseo
- Pirkanmaan pelastuslaitos
- Väylävirasto
- Valkeakosken kaupungin asianomaiset hallintokunnat: kunnallistekninen toimi / tekninen lautakunta, kaupunkisuunnittelu / rakennus- ja ympäristölautakunta, kasvatus- ja opetustoimisto / koulutus- ja hyvinvointilautakunta
- Valkeakosken Energia Oy
- Fingrid Oyj
- Telia Finland Oyj
- Elisa Oy
- Valkeakoskiseura ry
- Valkeakosken seudun luonnonsuojeluyhdistys ry
- Ulvajanniemen asukasyhdistys
- Heritynniementien tiehoitokunta
- Tampereen seudun joukkoliikenne
- Tampereen terveydensuojeluviranomainen
- Valkeakosken Lintuharrastajat ry.

Keskeisiä osallisia tiedotetaan erikseen. Suunnitelmista voidaan keskeisiksi määriteltyjen osallisten lisäksi erikseen tiedottaa myös muita tahoja. Osallisilla on mahdollisuus osallistua kaavan valmisteluun, arvioida kaavoituksen vaikutuksia, ilmaista kaavasta mielipiteensä sekä hakea muutosta valittamalla.

7 Osallistumisen ja vuorovaikutuksen järjestäminen

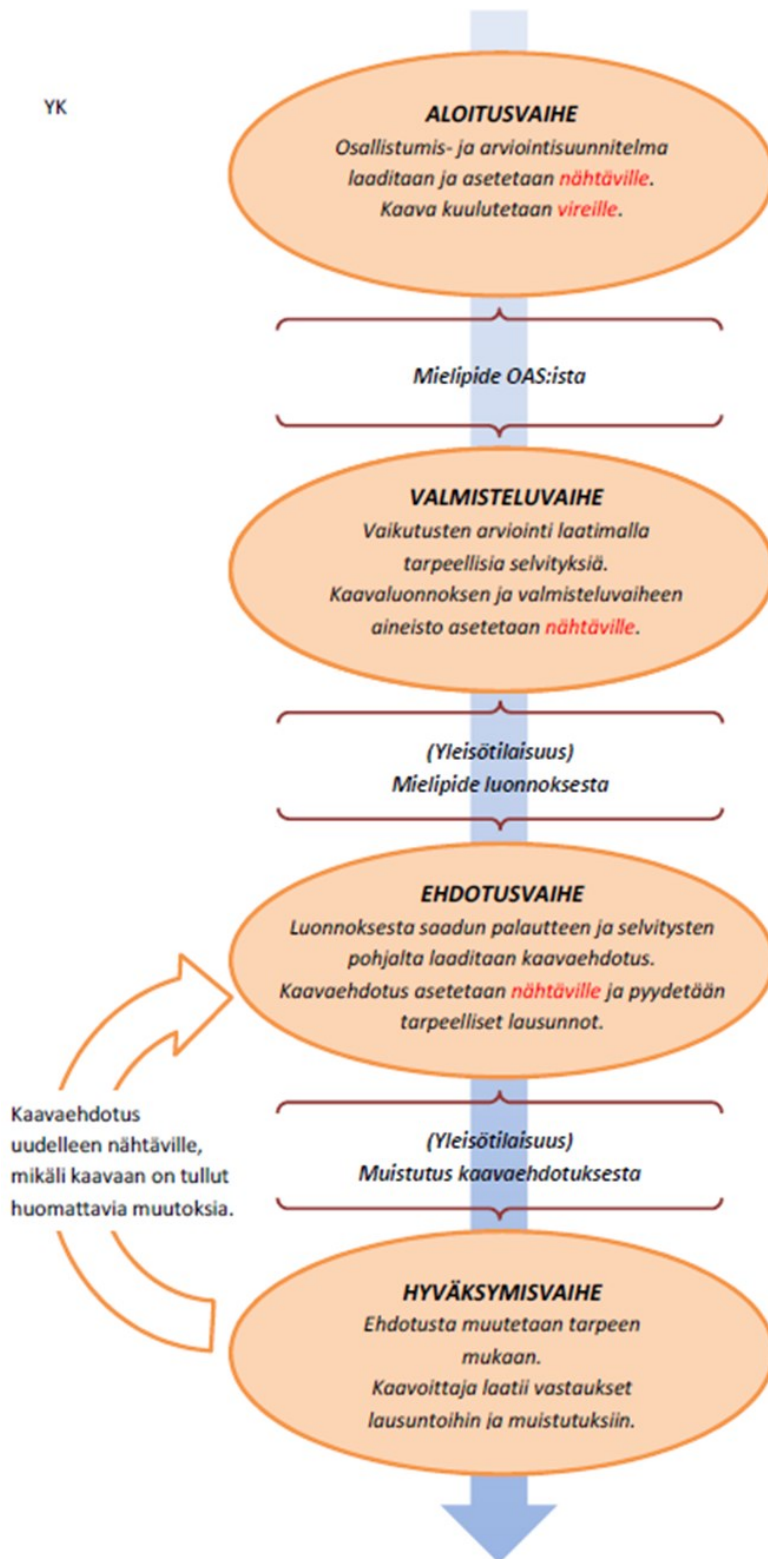
Kaavahanketta koskevat kuulutukset julkaistaan Valkeakosken Sanomissa, kaupungin virallisella ilmoitustaululla sekä kaupungin Internet-kotisivulla. Kaavaprosessin aikana nähtäville kuulutettava aineisto asetetaan nähtäville kaupungintalolle sekä kaupungin Internetsivuille osoitteeseen www.valkeakoski.fi (asuminen ja ympäristö/kaavoitus). Nähtäville asettamisesta päättää kaupunginhallitus.

Osallistumis- ja arviointisuunnitelman sisältöön on mahdollista ottaa kantaa. Huomautukset osallistumis- ja arviointisuunnitelman sisällöstä tulee tehdä ennen yleiskaavaehdotuksen asettamista nähtäville. Yleiskaavaaluonnoksesta on mahdollista jättää mielipide sen nähtävilläoloaikana. Yleiskaavaehdotuksesta on mahdollista jättää muistutus sen nähtävilläoloaikana. Yleiskaavasta voi valittaa Hämeenlinnan hallinto-oikeuteen. Mahdollinen valitus on jätettävä kuukauden sisällä yhteisen yleiskaavan hyväksymisestä.

Kaavaprosessin aikana saatu palaute kirjataan ja käsitellään aina ennen seuraavan vaiheen nähtäville asettamista. Luonnosvaiheessa saatu palaute käsitellään ja huomioidaan kaavaehdotusta laadittaessa. Ehdotusvaiheessa saatuihin muistutuksiin ja lausuntoihin laaditaan vastineet kaavaselostuksen yhteyteen. Muistutuksen tehneille, jotka ovat ilmoittaneet osoitteensa, ilmoitetaan kaupungin perusteltu kannanotto.

30.9.2024

Kaavan luonnos- ja ehdotusvaiheessa järjestetään yleisötilaisuudet, joista tiedotetaan erikseen.



Kuva 13: Prosessikuvaus kaavan vaiheista ja vaikuttamismahdollisuuksista

30.9.2024

Viranomaisilta pyydetään erikseen lausunnot. Muut osalliset voivat osallistua kaavan valmisteluun seuraavalla tavalla:

- Vireilletulo** (kesä 2020): Kuulutus sanomalehdessä, Internet-sivuilla ja kaupungin virallisella ilmoitustaululla.
- Osallistumis- ja arviointisuunnitelma (OAS)** (alkuvuosi 2023): Kuulutus sanomalehdessä, Internet-sivuilla ja kaupungin virallisella ilmoitustaululla. Osallistuminen suullisella tai kirjallisella mielipiteellä OAS:n nähtävilläolon aikana (väh. 14 vrk). Mielipiteet toimitetaan Valkeakosken kaupungin kaupunkisuunnitteluun. Osallistumis- ja arviointisuunnitelmaa tarkistetaan ja täydennetään tarvittaessa.
- Yleiskaavaluonnos** (syksy 2024): Osayleiskaavan valmisteluvaiheen aineisto asetetaan nähtävillä. Kuulutus sanomalehdessä, Internet-sivuilla ja kaupungin virallisella ilmoitustaululla. Osallistuminen suullisella tai kirjallisella mielipiteellä luonnoksen nähtävilläolon aikana (väh. 30 vrk). Mielipiteet toimitetaan Valkeakosken kaupungin kaupunkisuunnitteluun.
- Yleiskaavaehdotus** (kevät 2025): Kuulutus sanomalehdessä, Internet-sivuilla ja kaupungin virallisella ilmoitustaululla. Osallistuminen kirjallisella muistutuksella kaavaehdotuksen nähtävilläolon (väh. 30 vrk) aikana. Muistutukset toimitetaan Valkeakosken kaupungin kaupunkisuunnitteluun.
- Osayleiskaavan hyväksyminen ja lainvoimaisuus** (syksy 2025): Tieto kaupunginhallituksen kokouksesta Internet-sivuilla. Päätös ja muutoksenhakuosoitus lähetetään tiedoksi siitä säädetyn mukaisesti.

Kaupunginhallituksen tekemästä kaavan hyväksymispäätöksestä voi jättää valituksen hallinto-oikeuteen valitusosoituksen mukaisesti. Kun hyväksymispäätös saa lainvoiman, lainvoimaisuudesta kuulutetaan. Ilmoitus kaupungin virallisella ilmoitustaululla.

8 Yhteystiedot

Lisätietoja

Valkeakosken kaupunki: Mila Mäenluoma, yleiskaavapäällikkö, puh. 040 335 6043, kaavoitus@valkeakoski.fi tai mila.maenluoma@valkeakoski.fi

Kaavaa laativa konsultti: Kalle Rautavuori, projektijohtaja, puh. 050 430 9566, kalle.rautavuori@fcg.fi

Aineistot nähtävillä kotisivuilla www.valkeakoski.fi sekä osoitteessa Teollisuustie 12, 37600 Valkeakoski

Kuulutukset julkaistaan Valkeakosken Sanomissa, kotisivuilla www.valkeakoski.fi sekä virallisella ilmoitustaululla: Sääksmäentie 2, 37600 Valkeakoski

Palaute sähköpostitse kaavoitus@valkeakoski.fi ja kirjeitse: Valkeakosken kaupunki/kaavoitus, PL 20, 37601 Valkeakoski

Mahdolliset mielipiteet ja muistutukset tulee jättää nähtävilläoloaikoina. Halutessaan aineiston esittelyä varten voi varata ajan maankäyttöpalveluista: puh. 040 335 7409