



VALKEAKOSKEN MAANKÄYTÖN STRATEGINEN KEHITYSKUVA

Asukaskysely

SISÄLTÖ

1. Kyselyn perustiedot
2. Asuminen
3. Palvelut
4. Vapaa-aika ja virkistys
5. Liikenne ja liikkuminen
6. Muut kommentit
7. Yhteenveto
8. Kyselypohja




1. Kyselyn perustiedot

Osana Valkeakosken strategisen maankäytön kehityskuvan päivittämistyötä toteutettiin karttapohjaiset asukaskyselyt. Ensimmäinen kysely toteutettiin syksyllä 2023 ja se oli avoinna noin kolme viikkoa. Ensimmäisen kyselyn vähäistä vastausmäärä täydennettiin uudella, ensimmäistä kyselyä vastaavalla asukaskyselyllä alkuvuodesta 2024. Toista kyselyä suoraviivaistettiin hieman, mutta kysymykset ovat saman suuntaisia. Kyselyihin tuli yhteensä 358 vastausta, joista 56 ensimmäiseen kyselyyn ja 302 toiseen kyselyyn. Osa vastaajista saattoi vastata kumpaankin kyselyyn, eli vastausten määrästä ei voida suoraan päätellä vastaajien määrää.

Kyselyn tavoitteena oli kerätä kaupunkilaisten mielipiteistä tietyistä alueista sekä kartoittaa yleisemmin kehitysideoita ja mieltymyksiä Valkeakoskella asumisesta ja elämisestä, nyt ja tulevaisuudessa. Kyselyn tuloksia tullaan hyödyntämään päivitystyössä ja tavoiteasettelussa.

Kysely koostui viidestä kokonaisuudesta, jotka olivat:

1. Asuminen
2. Palvelut
3. Vapaa-aika
4. Liikenne ja liikkuminen
5. Muut huomiot



Tervetuloa vastaamaan Valkeakosken strategisen kehityskuvan päivitystyön asukaskyselyyn

Valkeakosken strategisen maankäytön kehityskuvan päivittämistyön laatiminen käynnistettiin elokuussa 2023.

Kyselyyn voi vastata kyselyyn 31.10.2023 saakka. Tervetuloa mukaan kehittämään Valkeakoskea!

Kyselyn vastaaminen kestää noin 10 minuuttia ja vastaaminen tapahtuu täysin anonymisti. Kysely toteutetaan yhteistyössä Sweco Finlandin kanssa.

Saat lisätietoa hankkeesta yleiskaavapäällikkö Mila Mäenluomalta, (mila.maenluoma@valkeakoski.fi)

>

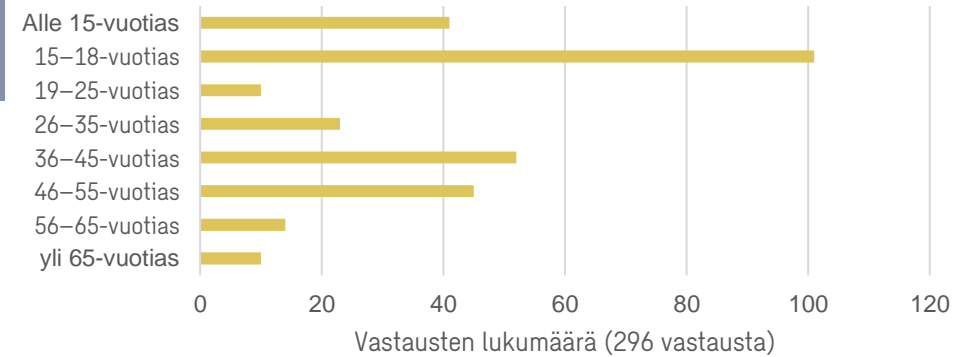
1. Kyselyn perustiedot

Asukaskyselyn kattavuuden selvittämiseksi vastaajilta kysyttiin heidän ikää sekä asuinalueita. Kysymyksiin ei ollut pakko vastata. Oheisia kysymyksiä ei ollut ensimmäisessä kyselyssä, minkä vuoksi vastausten määrä on hieman alhaisempi.

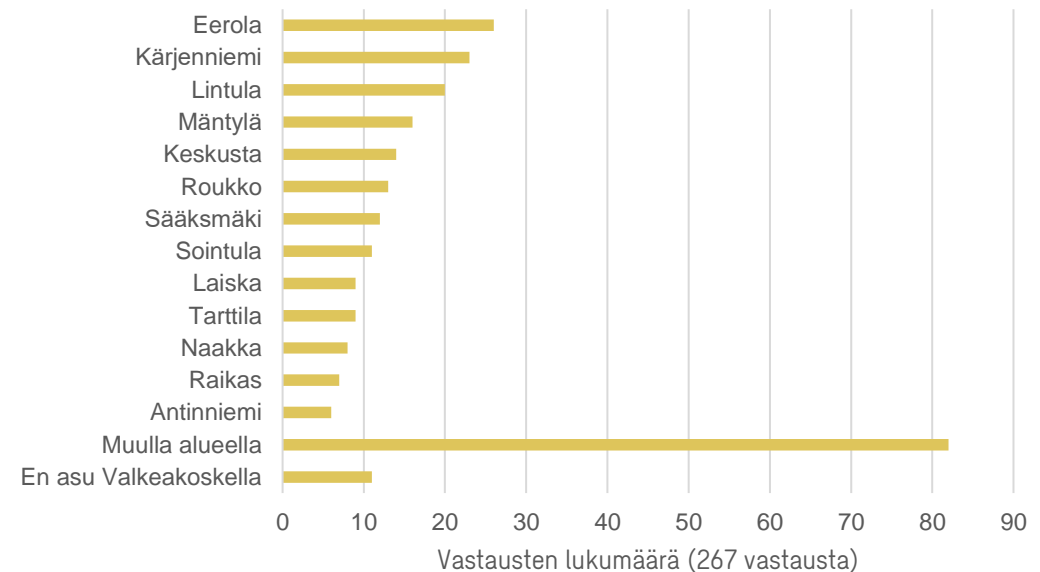
Kyselyyn vastanneiden osalta korostuu selvästi nuorten vastaajien määrä. 34 % vastaajista on 15–18-vuotiaita, ja kaiken kaikkiaan alaikäisiä on 48 % vastaajista. Kysely on selvästi tavoittanut nuoret hyvin laajasti. Kyselyyn on lisäksi vastannut varsin runsaasti 36–45- ja 46–55-vuotiaita. Nuorten aikuisten ja ikääntyneempien vastaajien osuus on varsin alhainen. Ikäihmisten kohdalla tämä voi osaltaan johtua digitaalisesti toteutetusta kyselystä. Laajan vastaajajoukon vuoksi kyselyä voidaan pitää varsin kattavana, vaikka nuoret vastaajat ovatkin ylikorostuneet.

Vastaajat levittäytyivät varsin tasaisesti Valkeakosken eri osa-alueille ja vastauksia saatiin kaupunginosien lisäksi useilta taajaman ulkopuolisilta alueilta. Oheisessa kuvaajassa on eriteltyinä kaikki asuinalueet, joilta saatiin yli 5 vastausta. Kyselyyn vastasi myös 11 Valkeakosken ulkopuolella, lähikunnissa asuvaa (mm. Tampere, Akaa, Lempäälä). Kyselyn alueellista kattavuutta voidaan pitää hyvänä.

Vastaajien ikä



Millä Valkeakosken alueella asut?



2. Asuminen

Asumisen osalta vastaajia pyydettiin merkitsemään kartalle heiden mielestään houkuttelevimmat asuinalueet, sekä perustelemaan miksi. Ensimmäisessä kyselyssä asukkailta kysyttiin vastaavasti tulevaisuudessa kiinnostavimpia asuinpaikkoja ja perusteluita tälle. Vastauksia on tarkasteltu yhtenäisenä kokonaisuutena, avovastausten tarkastelussa on kuitenkin huomioitu hieman eroavat kysymysten asetellut.

Houkuttelevia ja kiinnostavia asuinalueiden kuvailussa toistuu selvästi viisi teemaa, joita vastaajat pitävät houkuttelevan asumisen kriteereinä: **luonnonläheisyys ja rauhallisuus, palvelutarjonta** (yksityisten ja julkisten), esteettisesti **viihtyisä asuinympäristö, yhteisöllisyys** ja edulliset **asumiskustannukset**. Vastaukset erosivat jonkin verran taajaman ja haja-asutusalueen välillä. Maaseudulla arvostettiin enemmän luontoa, rauhaa ja tonttien alhaisia hintoja, kun taas taajamassa palvelut ja yhteisöllisyys olivat tärkeämpiä. Kaikki teemat kuitenkin esiintyivät molemmilla alueilla.

Karttakohteita merkittiin yhteensä 559 kappaletta, joista 282 sisälsi tarkentavan avovastauksen.

2. Asuminen – Haja-asutusalueet

Suurin osa houkuttelevimpia asuinalueita koskevista vastauksista on keskittynyt **Valkeakosken keskustaajaman** ympärille, mutta pienempiä vastausryppäitä on kauempanakin, muun muassa **Kärjenniemen, Sääksmäen ja Huittilan** alueella.

Vastaajat arvostivat **luonnonläheisiä ja rauhallisia asuinympäristöjä** ja pitivät erityisesti **vesistön läheisyyttä** houkuttelevuutta lisäävänä tekijänä. Myös **maaseutumainen asuminen** näyttäytyi monelle myönteisenä piirteenä – erityisesti taajamien ulkopuolisissa vastauksissa.

”Haluan maalle ja veden lähelle. Lähellä myös idyllinen pieni koulu lapsille.”

”Ylipäänsä maaseudun rauhassa olevat alueet ja isot tilat/kiinteistöt ovat houkuttelevia.”

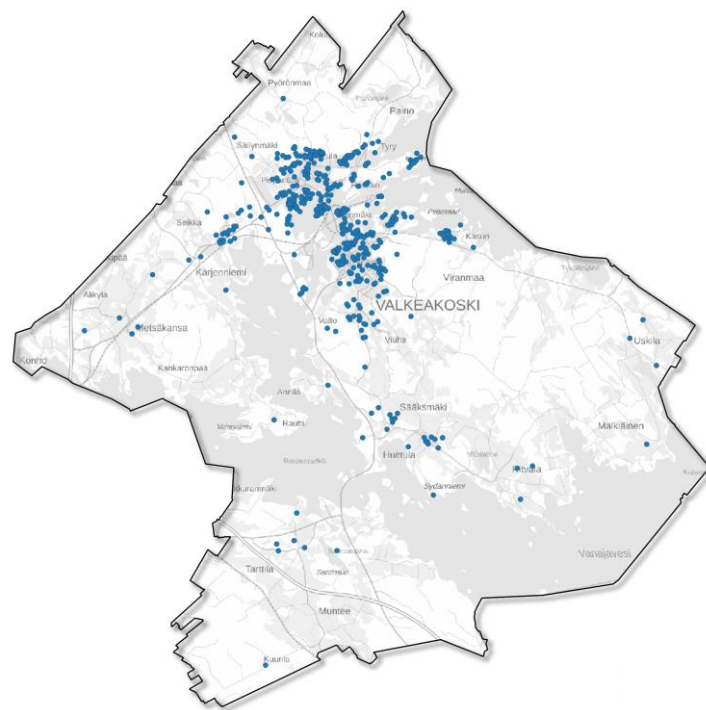
Taajaman ulkopuolella olevissa vastauksissa korostui myös **asumisen ja tontin hinta**. Alueet, joilla oli mahdollista saada suuri tontti edullisesti, olivat erityisen kiinnostavia.

Toisaalta haja-asutusalueella olevia kohteita myös **vältettiin palveluiden puutteen vuoksi**.

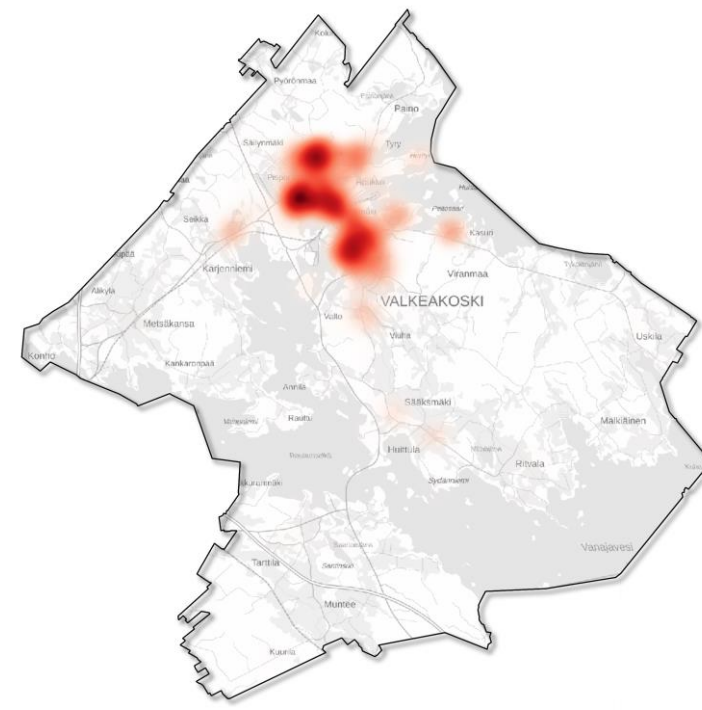
”Ajattelen lähinnä tulevaisuutta ja sitä, että kauas keskustasta ei kannata muuttaa koska palveluita ja kulkuyhteyksiä on kauempana koko ajan vähemmän ja vähemmän.”

Mitkä ovat houkuttelevimmat asuinalueet Valkeakoskella?

Kaikki vastaukset



Vastauskeskittymät



2. Asuminen – Keskusta

Valkeakosken keskustaajaman näyttäytyi selvästi houkuttelevimpana asuinalueena. Erityisesti **Juusonrannan, Antinniemen ja Lintulan** asuinalueet korostuivat vastauksissa, mutta yleisesti ottaen koko taajama-aluetta pidettiin houkuttelevana.

Avovastauksissa vastaajat kertoivat pitävänsä **Lintulan ja Juusonrannan** kaltaisia, hyvin hoidettuja ja **uudehkoja omakotitaloympäristöjä** houkuttelevina asuinalueina. Myös alueiden koettua turvallisuutta ja **yhteisöllisyyttä** pidettiin tärkeänä: erityisesti lapsiperheet arvostivat alueita, joilla asuu muita **samassa elämäntilanteessa** olevia. Kyseiset alueet olivat vastaajien mielestä yhteisöllisempiä ja rauhallisempia.

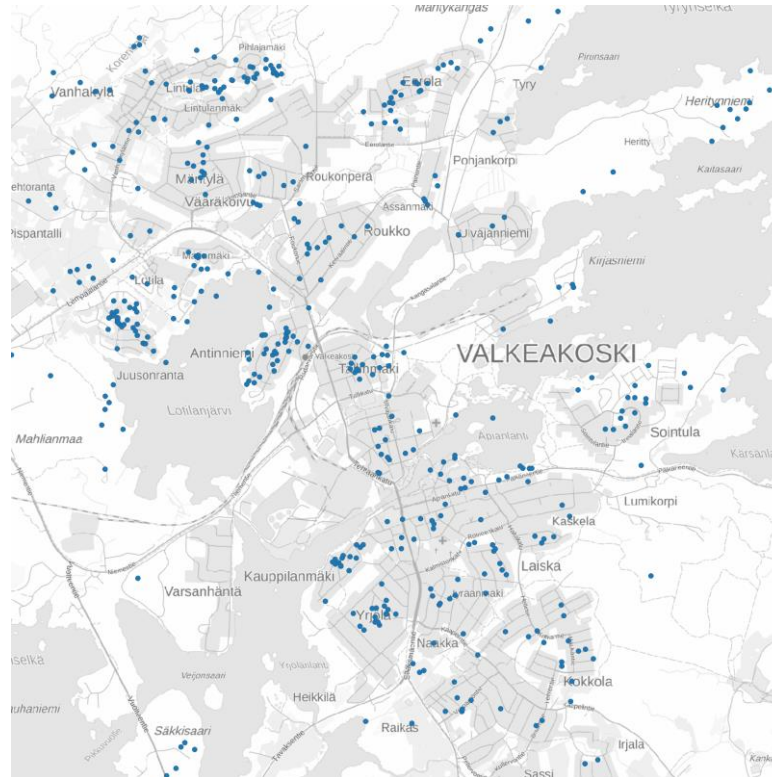
”Lähellä järviä ja muutenkin viihtyisiä alueita keskustan läheisyydessä.”

”Uudehkot, kivat asuinalueet, paljon lapsiperheitä, sama elämäntilanne.”

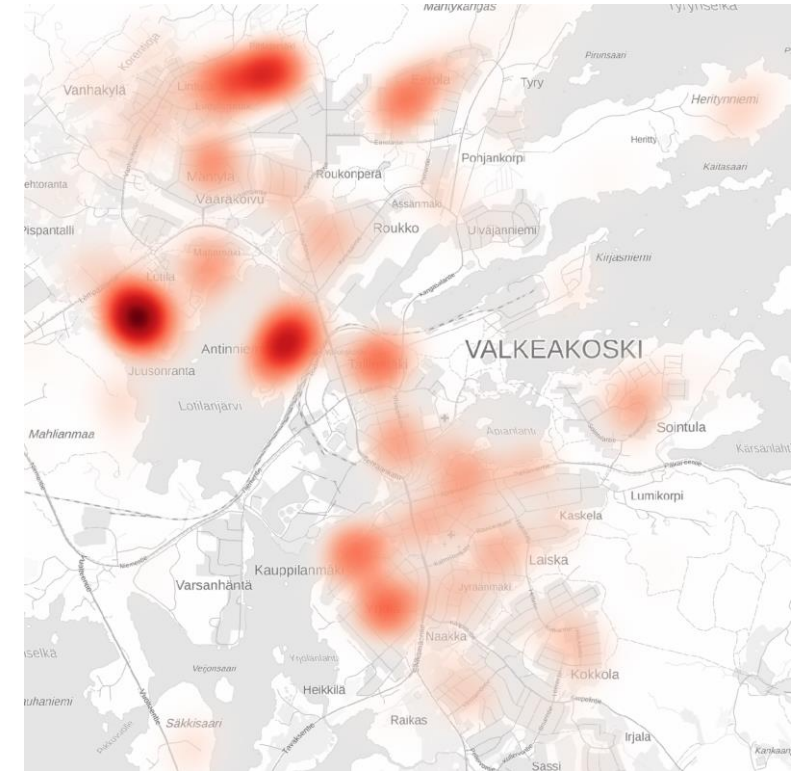
Vastauksissa näkyi myös selvä halu asua **palveluiden lähellä**, mutta kuitenkin rauhallisessa ympäristössä. Valkeakosken parhaana puolena pidettiin juuri ranta-alueita ja vastaajat toivoivat **lisää omakotitaloalueita lähelle rantoja**.

”Heritynniemeä toivoisin kaavoitettavan; järvenrantaa, eikä kuitenkaan kaukana.”

Mitkä ovat houkuttelevimmat asuinalueet Valkeakoskella? Kaikki vastaukset



Vastauskeskittymät

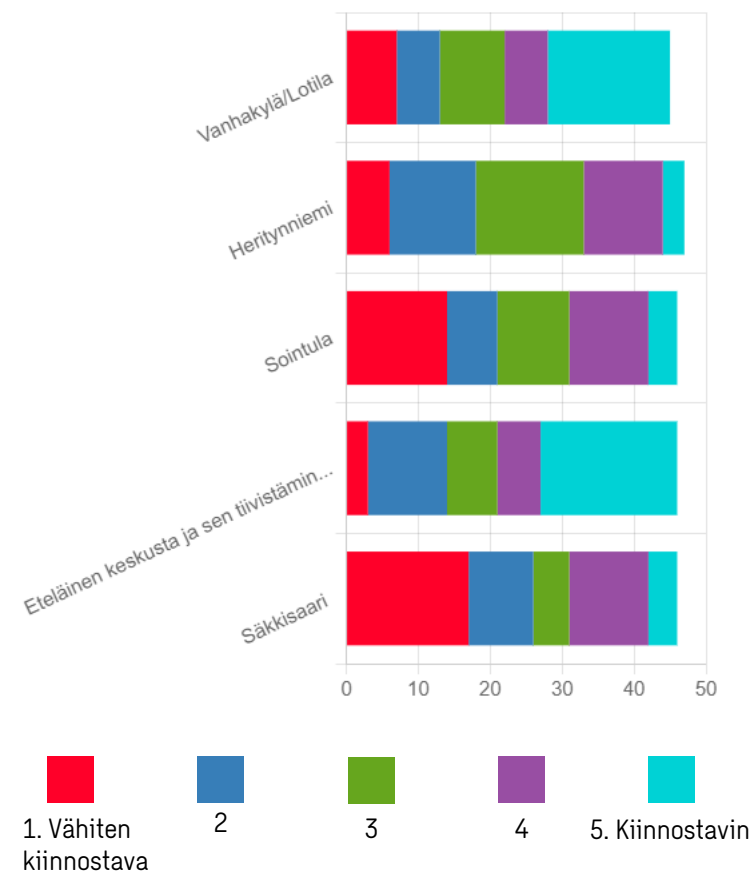


2. Asuminen

Ensimmäisessä kyselyssä vastaajia pyydettiin lisäksi laittamaan uudet ja kehitettävät alueet järjestykseen kiinnostavimmista vähiten kiinnostavaan. Vastaajat arvioivat Säkkiisaaren ja Sointulan vähiten kiinnostaviksi kehityskohteiksi, ja **eteläinen keskusta** ja **Vanhakylä / Lotila** koettiin kiinnostavimmiksi kehityskohteiksi.

Perusteluissa nousi esille, että eteläinen keskusta on jäänyt kehityksessä jälkeen eikä se ole enää parhaassa kunnossa. Säkkiisaareen toivottiin ensisijaisesti ulkoilureittejä, sekä jonkin verran väljää asumista. Yleisesti kommentteissa esiintyi luonnon säilyttämistä (esim. Vanhakylässä), eteläisen osan kehittämistä ja toisaalta eteläisen osan kehittämisen vastustamista.

Toisen kyselyn avovastaukset myötäilivät näitä tuloksia, ja erityisesti eteläiseen keskusta ja Lotilan ympäristöön toivottiin kehittämistä. Toisaalta toisessa kyselyssä nousi esiin myös vastakkaisia toiveita ja esimerkiksi juuri Sointulan alueelle toivottiin useassa toisen kyselyn avoimissa vastauksessa kehittämistä, jotta alue olisi nykyaikaisempi.



3. Palvelut

Palveluiden osalta vastaajia pyydettiin merkitsemään kartalle mille alueelle he toivoisivat lisää palveluita ja minkälaisista palveluista on kyse. Ensimmäisessä kyselyssä vastaajilta kysyttiin missä kauppaa ja muita vähittäispalveluita tulisi heidän mielestään kehittää ja miten. Vastauksia on tarkasteltu kartoissa yhtenäisenä kokonaisuutena, mutta avovastausten tarkastelussa on kuitenkin huomioitu hieman eroavat kysymysten asettelut.

Vastauksissa tuli toistuvasti esiin **kauppojen, ravintoloiden ja kahviloiden lisääminen**, erilaisten **lasten ja nuorten palveluiden** puutteellisuus, **liikuntapalveluiden tärkeys**, sekä **julkisen liikenteen parantaminen**.

Vastaukset voidaan jakaa selvästi myös alueellisesti kahteen osaan. **Keskustaajaman alueella** toivotaan keskustan **elävöittämistä, erikoisliikkeitä, kahviloita** ja ravintoloita. **Haja-asutusalueen osalta** odotukset ja toiveet ovat ymmärrettävästi maltillisempia: **lähikaupat, liikenneyhteydet ja liikkuvat palveluyksiköt** näkyvät vastauksissa. Molemmilla alueilla **liikuntapalvelut** olivat tärkeitä, mutta ne ilmenivät taajamassa usein rakennettuina urheiluympäristöinä ja haja-asutusalueella ylläpidettyinä luontopolkuina.

Karttakohteita merkittiin yhteensä 248 kappaletta, joista 152 sisälsi tarkentavan avovastauksen.

3. Palvelut – Haja-asutusalueet

Palveluita toivottiin lisää laajalti Valkeakosken keskustaajaman alueelle, mutta myös haja-asutusalueille toivottiin palveluita tai erityisesti nykyisten palveluiden säilyttämistä.

Sääksmäen alueelle toivottiin pientä lähiruokakauppaa. Lisäksi asukkaat toivoivat parempi yhteyksiä Valkeakosken keskustaajaan, erityisesti ilta-aikaan, jotta nuoret voivat liikkua omatoimisesti harrastuksiin.

”Bussiyhteyksiä iltaan ja viikonloppuihin, että harrastaminen olisi mahdollisempaa”

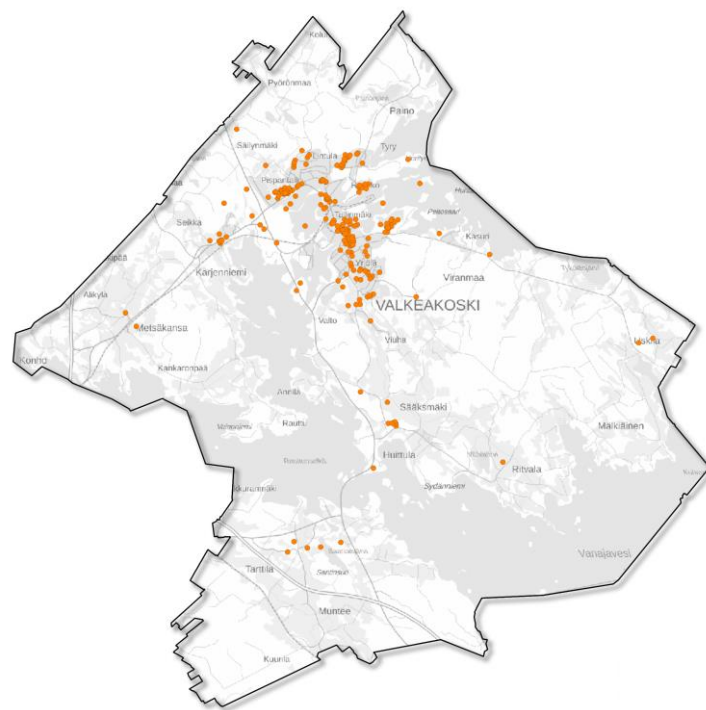
Päivölän alueelle annetuissa vastauksissa korostettiin nykyisten palveluiden säilymisen tärkeyttä, mutta toivottiin kirjastoauton kaltaisia liikkuvia palveluyksiköitä myös muille palvelualoille. Lisäksi alueella huomautettiin Sääksjärven siltojen merkityksestä nähtävyytenä.

”Nykyisten palveluiden säilyttäminen (koulu, päiväkoti, luistelukenttä, kirjastoauto) avainasemassa. Julkinen liikenne Vlk ja Toijalan suuntiin voisi toimia paremmin. Matkailun kannalta sääksmäen siltojen palvelutarjontaa kannattaisi kehittää, kävijöitä, jopa majoittujia olisi.”

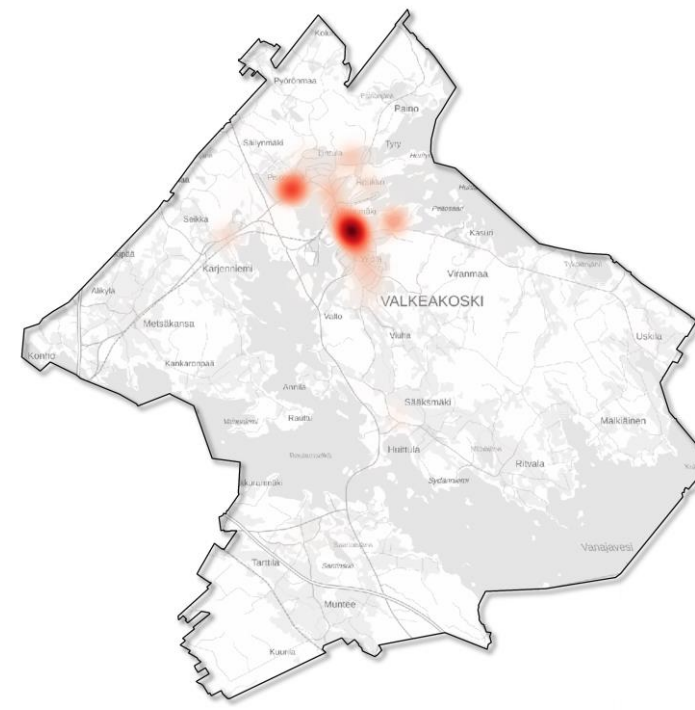
”Esim. perusterveydenhoitoon liittyviä palveluja edes kiertäisi (vaikkapa ikäihmisiin liittyen)”

Mille alueille toivoisit lisää palveluita?

Kaikki vastaukset



Vastauskeskittymät



3. Palvelut – Keskusta

Taajaman osalta palvelutarjontaa toivottiin erityisesti ydinkeskustaan, mutta myös Piispantallille ja Sointulaan.

Keskustan pohjoisosien palveluiden osalta toivottiin pienten kivijalkaliikkeitä tukemista, toimintaa nuorille, sekä erilaisia markkinoita ja yleisesti ajanvietettä ja tapahtumia kaupungille.

”Pienessä kaupungissa palveluita on tärkeää keskittää keskustaankin että keskustan alue pysyy elävänä.”

”Valtakatu on jotain muuta kuin valtakatu. Kivijalkamyymälät kuihtuu pois viimeistään Prismän avattua ovensa.”

Vastaava huoli toistui myös **eteläisen keskustan** osalta ja suurin osa koki alueen jääneen pohjoisosan jalkoihin.

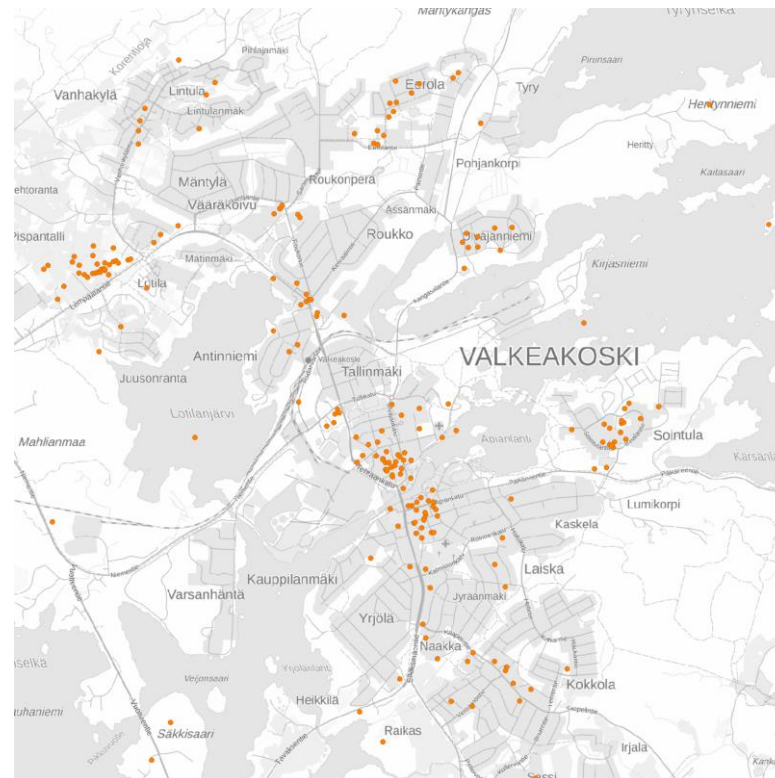
”Eteläpuoli kuihtuu kovaa vauhtia, ei hyvä kaupunki kehityksen kannalta. Kirjaston siirto pois suurin virhe viime vuosilta.”

Piispantallin pelloille toivottiin rautakauppaa ja kodinsisustusliikettä, ravintoloita, sekä lähikoulujen nuorille sopivia liikkeitä.

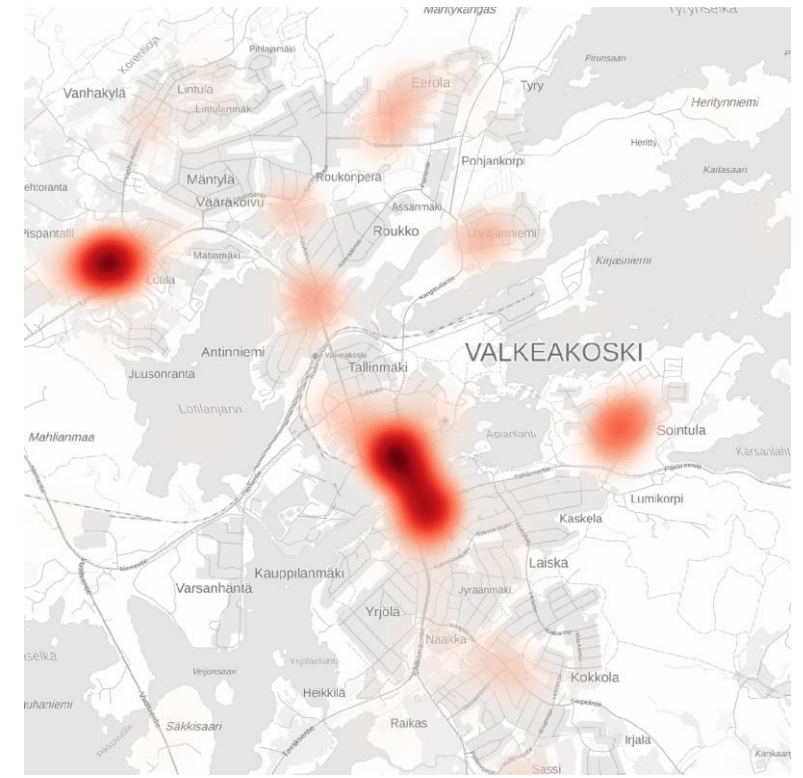
Sointulassa haaveiltiin erityisesti paremmasta lähikaupasta, päiväkodista ja nuorille suunnatuista oleskelupaikoista.

Mille alueille toivoisit lisää palveluita?

Kaikki vastaukset



Vastauskeskittymät



4. Vapaa-aika

Vapaa-ajan vieton osalta vastaajilta kysyttiin missä he viettävät nykyisin vapaa-aikaansa ja kuinka näitä alueita pitäisi heidän mielestään kehittää. Ensimmäisessä kyselyssä vastaajia pyydettiin merkitsemään kartalle mielestään vetovoimaisia vapaa-ajan viettopaikkoja ja perustelemaan näiden vetovoimaisuutta. Vastauksia on tarkasteltu kartoissa yhtenäisenä kokonaisuutena, mutta avovastausten tarkastelussa on kuitenkin huomioitu hieman eroavat kysymysten asettelut.

Vastausten perusteella asukkaille ovat tärkeitä erilaiset **luontopolut ja ulkoilureitit**, sekä keskustan alueen merkittävät **kulttuuri- ja virkistysalueet**. Vastauksissa korostuu selvästi myös puute nuorille suunnatuille tai **nuorten tarpeet** huomioiville vapaa-ajan viettopaikoille. Taajama-alueen ulkopuolella vapaa-ajan viettoa rajoitti **kohteiden saavutettavuus**: heikosti palveleva julkinen liikenne heikensi kauempana sijaitsevien kohteiden saavutettavuutta.

Vastausten voidaan yleisellä tasolla todeta ryhmittyvän enemmän kohteittain kuin teemoittain: asukkaille vaikuttaa olevan tärkeämpää tiettyjen, jo olemassa olevien alueiden kehittäminen, eikä niinkään yleisten vapaa-ajan vieton muotojen mahdollistaminen yleisesti.

Karttakohteita merkittiin yhteensä 289 kappaletta, joista 149 sisälsi tarkentavan avovastauksen. Vapaa-ajan kohteet olivat vastaajille myös selvästi tärkeitä, tai helposti hahmotettavia, sillä avoimet vastaukset olivat muihin kysymyksiin verrattuna selvästi pidempiä ja tarkempia.

4. Vapaa-aika – Haja-asutusalueet

Suurin osa vastauksista on jälleen keskustaajaman alueella, mutta vastauksia on kauempanakin. Yleisesti voidaan myös todeta, että suurin osa vastauksista sijoittuu ranta-alueille.

Korkeakankaan aluetta toivottiin ylläpidettävän tai kehitettävän kuntoportaita tai kiipeilypuistolla. Myös alueen metsäistä luonnetta pidettiin tärkeänä.

”korkkiksen retistöjä tulee ylläpitää ja säilyttää. Lisää opastuksia ja roskiksia että pysyy siistinä”

Sääksmäen alueen vastauksissa oltiin tyytyväisiä alueen vapaa-ajan viettopaikkoihin, joskin urheilupaikan kunnostusta toivottiin. Lisäksi toivottiin Sääksmäen sillan ympäristön luontopolkujen kehittämistä myös retkeilykäyttöön.

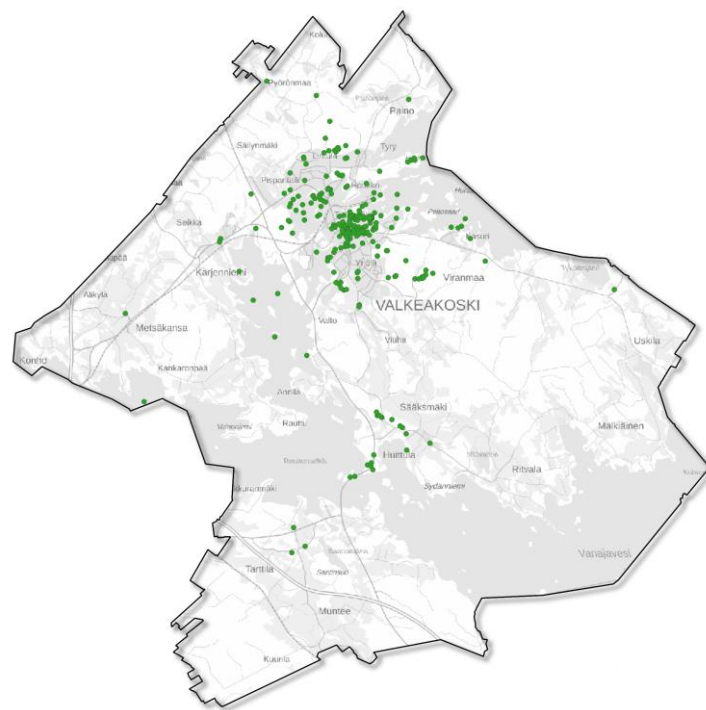
”Sääksmäen sillan ympäristö on sellaisenaan jo upea, mutta toki voisi jotain yleisiä retkeilypaikkoja sinne lisäillä.”

Päivölän alueella toistui arvostus luontoa ja ulkoilupalveluita kohtaan. Vapaa-ajan toimien osalta toivottiin kuitenkin nuorille toimintaa ja parempia yhteyksiä keskustaan.

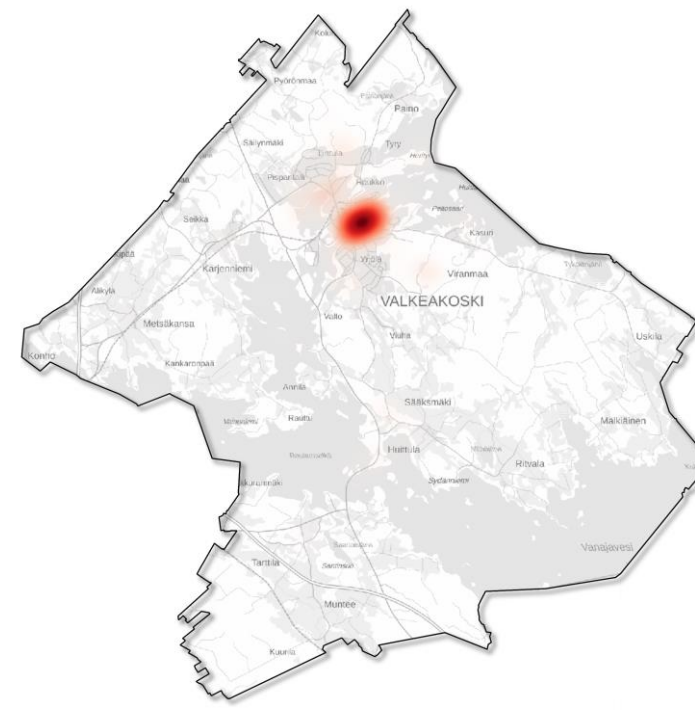
”Ei sinänsä tarvitse kehittää, lenkkeilyreitit riittää, kuntoportaat jo löytyvät, - ehkäpä lapsille jotakin kerhotoimintaa, koska iltaisin täältä ei julkisella liikenteellä pääse lapset/nuoret harrastamaan”

Missä vietät mieluiten vapaa-aikaasi?

Kaikki vastaukset



Vastauskeskittymät



4. Vapaa-aika – Keskustan laidat

Keskustaan kertyneitä avoimia vastauksia oli niin runsaasti, että keskustan latojen esikaupunkialueita tarkastellaan vielä erikseen ydinkeskustasta.

Lotilanjärvi korostuu selvästi vastauksissa. Järven ympäri toivotaan nykyistä parempaa ulkoilureittiä, joka palvelisi myös talvisin ja hämärällä, sekä monipuolisempia ja parempia uimapaikkoja, sekä yleistä alueen maisemointia.

”Lotilassa on kiva käydä uimassa. Lotilan ympäri saisi hienon reitin kun sitä kehittäisi. Kaupungin päässä pitäisi tehdä vesistön ylitys että reitin saisi kulkemaan rannassa pois liikenteen melusta. Nykyisillään Lotilan ympäri -lenkki on vain puolikas.”

”Lotilan rannassa voisi olla useampi virallinen uimapaikka. Ns lasten ranta ei houkuta kaikkia uimaan joten kerrostalojen kohdalla tulee mentyä, ja venerannasta. Muutama penkki ja koppi vaatteiden vihdolle olis kivat niissä.”

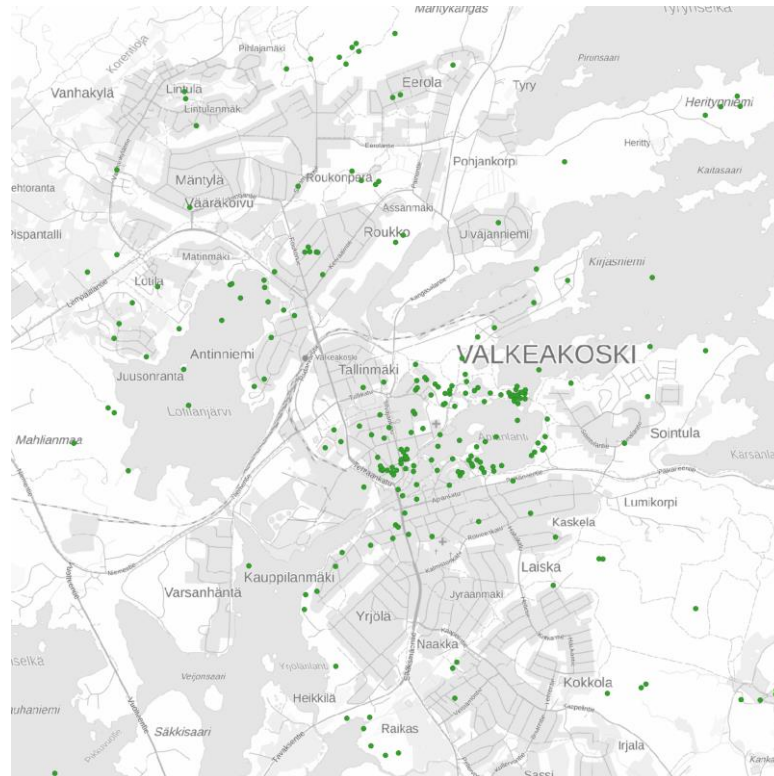
Keskustan latojen luontoalueita **Vallossa** sekä **Eerolan ja Lintulan pohjoispuolella** toivottiin kehitettävän vehreinä. Alueille toivottiin esimerkiksi nuotiopaikkoja ja latuja.

”Vallon luontopolku on ihana ja saavutettavissa helposti. Alueella voisi olla nuotiopaikkaa yms ajanviettopaikkaa.”

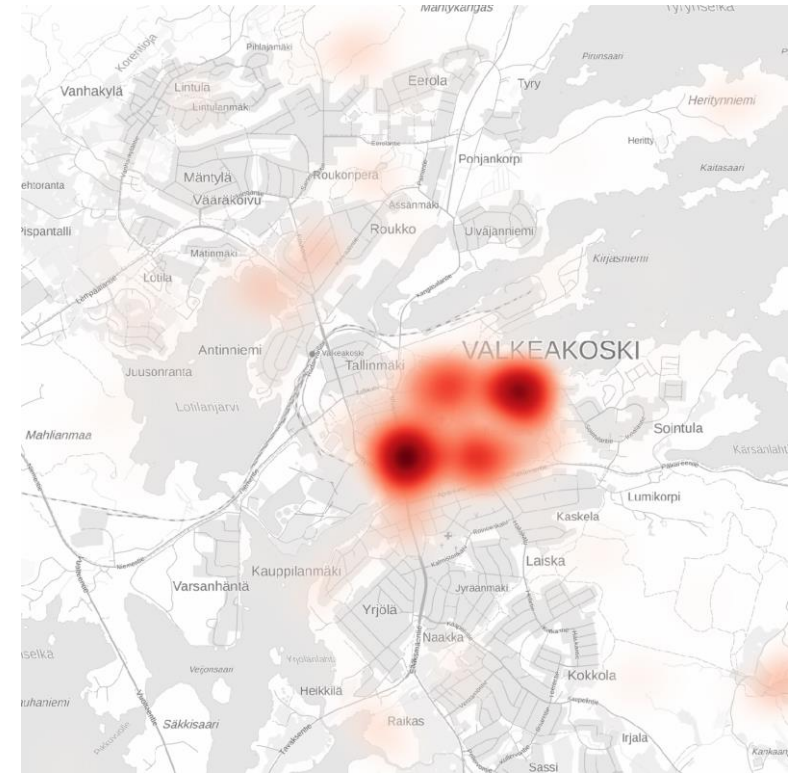
Koivuniemen alueen uimarantoja toivottiin yleiseen käyttöön.

Missä vietät mieluiten vapaa-aikaasi?

Kaikki vastaukset



Vastauskeskittymät



4. Vapaa-aika – Keskusta

Ydinkeskustassa korostui neljä aluetta.

Apianlahden ympäristö oli selvästi yleisin vastauskohde. Aluetta pidettiin viihtyisänä, mutta kehityskohteitakin löytyi: erityisesti talvikunnossapitoa ja valaistusta toivottiin parannettavan ja alueelle toivottiin enemmän levähdyspaikkoja. Lahden eteläpuolelle toivottiin myös grillauspaikkoja sekä parempia fasiliteetteja uimapaikalle. Osa esitti rannalle myös suurta leikkipuistoa tai vesihuvipuistoa lapsille ja nuorille. Pohjoispuolen kirjaslammien tanssilavan alueelle toivottiin joko lisää toimintaa tai taidetta.

”Apian saunarakennus uusia, isompi sauna avantouimareille, myös pukukoppi ja suihkutilat ei vastaa käyttöastetta.”

”Riippusiltojen lenkki on koskilaisille rakas ja tärkeä. Pari maisemanihailu- ja levähdyspenkkiä matkan varrelle lisää ilahduttaisi!”

”Kirjaslampi on aina yhtä upea yhdistelmä luontoa ja uimastadionin tunnelmaa. Tanssilavan aluetta tulisi monipuolistaa ja vanhan maailmanpyörän paikalle voisi tehdä valotaideteoksena uuden upeasti loistavan pyörän ihan vain koristeeksi ja muistoksi vanhasta loistosta.”

Ydinkeskustaan esitetyissä kommentteissa oli selvästi kriittisempi sävy ja vastauksissa korostui erityisesti nuorille suunnattujen oleskelutilojen puute. Nuorten vapaa-aika keskittyi nykyään kirjastoon (jonka aukioloaikoja toivottiin pidennettävän) tai kauppakeskuksen aulaan. Keskustaan toivottiin myös julkisia vessoja.

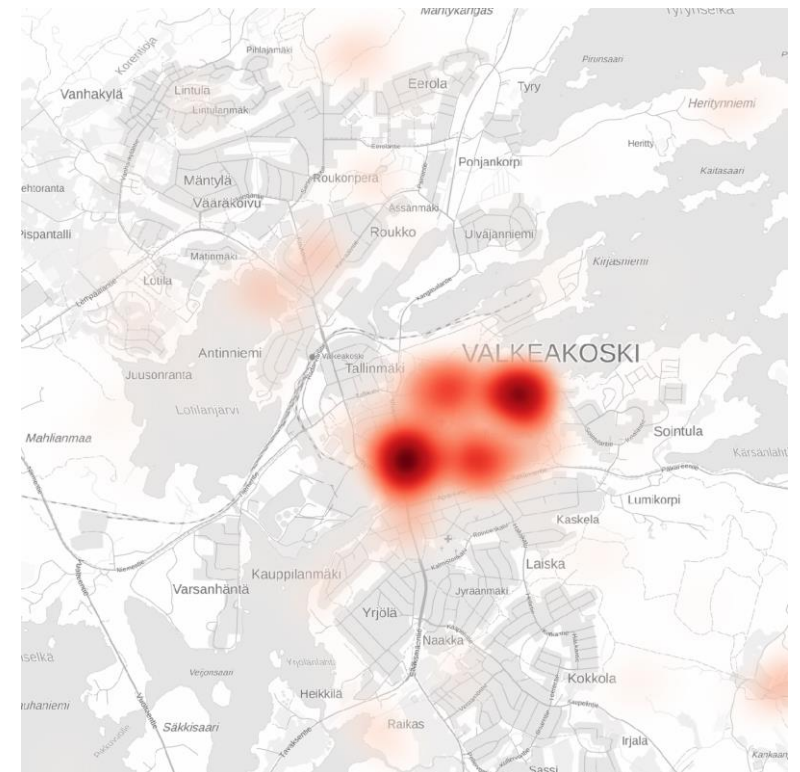
”Lisää vaihtoehtoja ’olemiselle’ esim lasten ja nuorten kanssa. Nyt kaikki painottuu kirjastoon tai kauppakeskuksessa norkoiluun.”

Eriksonin puiston kehittämistä toivottiin myös useasti. Aluetta pidettiin tärkeänä asutuksen lisääntyessä. Osa toivoi puiston pysyvän jatkossakin puustoisena, osa toivoi alueesta ns. kaupunkilaisten olohuonetta.

”Eriksonin puisto UPM:tä kaupungille ja kehittämään siitä kaupunkilaisten olohuonetta.”

Areenan aluetta pidettiin laadukkaana urheilukeskuksena, eikä alueelle annettu juuri kriittisiä kommentteja.

Missä vietät mieluiten vapaa-aikaasi? Vastauskeskittymät



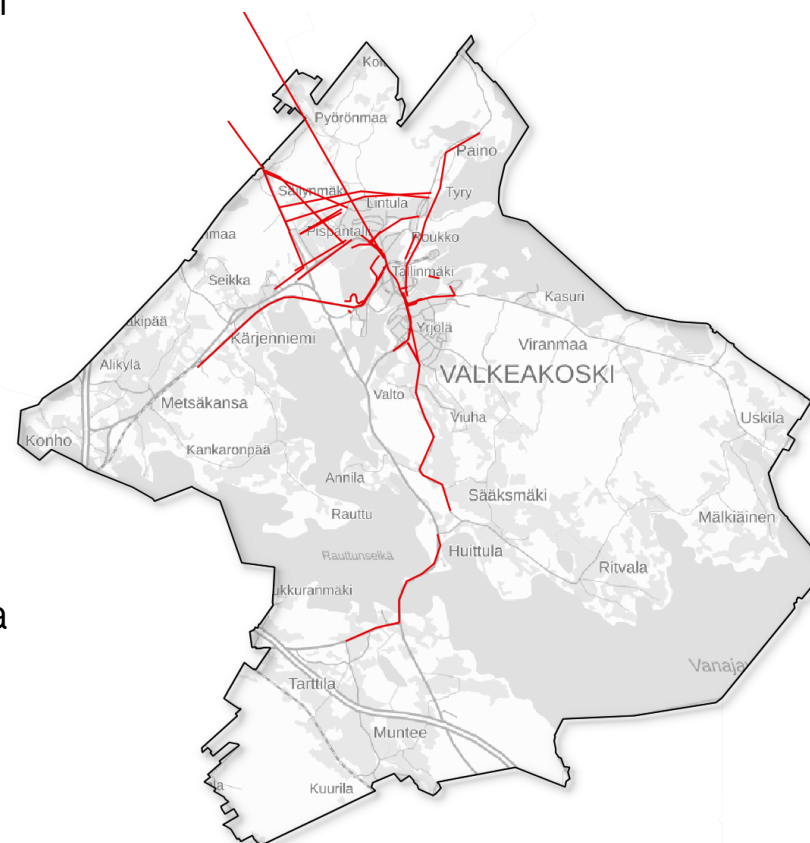
5. Liikenne ja saavutettavuus

Liikenne ja saavutettavuus –osiossa vastaajia pyydettiin merkitsemään kartalle erilaisia liikenteen ja liikkumisen ongelmakohtia ja esittämään kehitysehdotuksia alueelle. Ensimmäisessä kyselyssä vastaajia pyydettiin esittämään kehitettäviä yhteyksiä kartalle. Koska osa vastauksista on piste- ja osa viivamuotoisia, vastauksia ei voida suoraan yhdistää ja esittää esimerkiksi erityisiä vastausryppäitä. Vastauksia analysoimalla on kuitenkin havaittavissa, että tietyt liikkumisen teemat ja kohteet nousevat esiin sekä ensimmäisessä että toisessa kyselyssä annetuissa avovastauksissa.

Vastauksissa näkyy selvästi neljä teemaa. Taajaman ulkopuolisille **pyöräteille kaivataan parannuksia** ja kaupungin sisäistä ja ulkoista **joukkoliikennettä toivotaan kehitettävän**. Autoilun osalta vastauksissa huolestutti joidenkin keskeisten **risteysten turvallisuus**, sekä **ajonopeudet pientaloalueilla**. Lisäksi myös keskustan liikennevalojen sykliä toivottiin parannettavan.

Karttakohteita merkittiin yhteensä 197 kappaletta, joista 150 sisälsi tarkentavan avovastauksen

Kehitettävät yhteydet



5. Liikenne – Haja-asutusalueet / pyöräily & julkinen liikenne

Valkeakosken keskustaajaman alue korostuu selvästi liikkumisen ongelmakohtien osalta. Haja-asutusalueellen kommenteissa toistuu pyöräilyn ja julkisen liikenteen teemat.

Päivölän suunnan vastauksissa toivotaan lisää linja-autovuoroja alueelle, erityisesti ilta-aikoihin.

Sääksmäen alueella toivotaan niin ikään parempia julkisen liikenteen yhteyksiä Valkeakosken keskustaan, mutta myös Toijalan juna-asemalle. Lisäksi alueelle toivotaan parempia ja turvallisia pyöräily-yhteyksiä keskustan suuntaan.

"Saarioispuolen ja keskustan välistä julkista liikennettä tulisi kehittää, jotta vuoroja kulkisi enemmän. Myös liikenteestä toijalan suuntaan olisi hyötyä. Kevyen liikenteen väyliä lisäämällä ja parantamalla voisi tukea monien käyttäjien liikkumista"

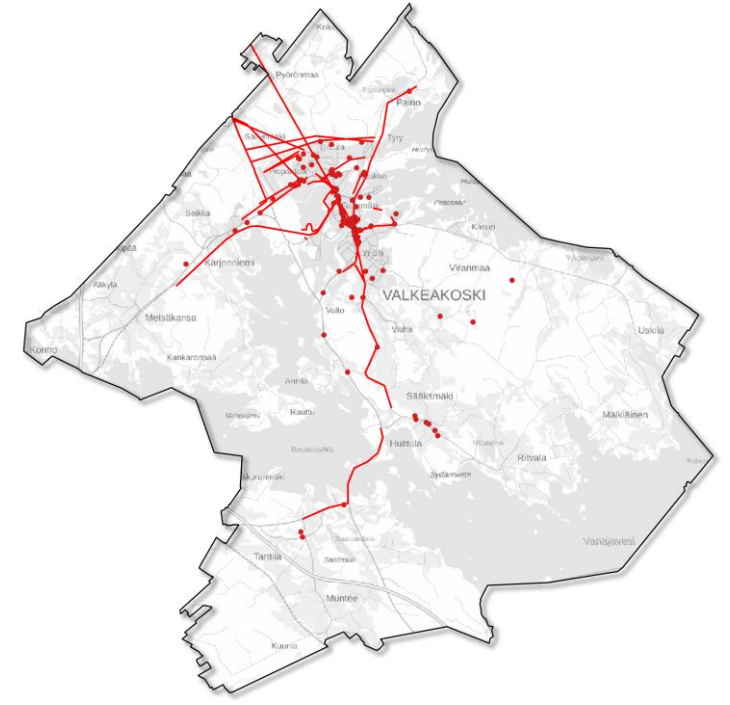
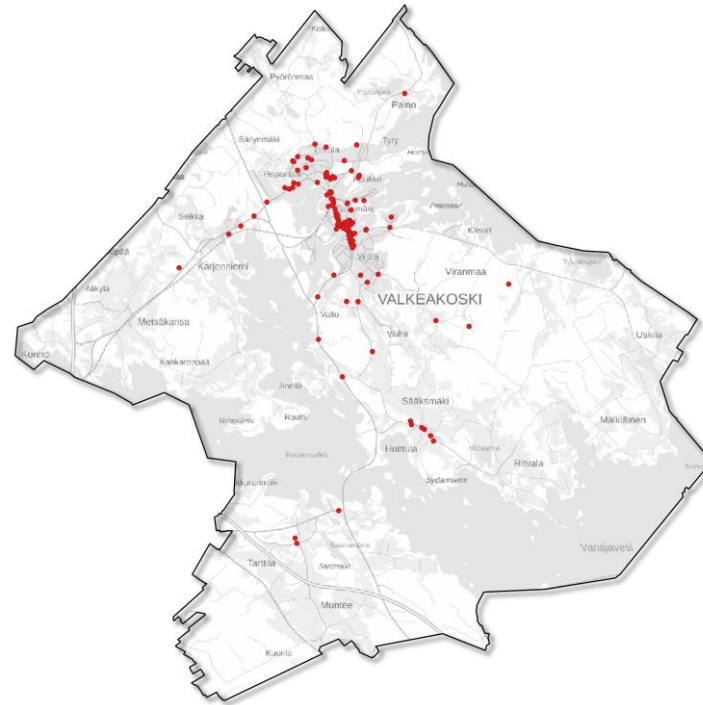
Kärjenniemen vastaukset ovat niin ikään samansuuntaisia. Julkisen liikenteen yhteyksiä toivotaan parannettavan.

"Bussiyhteydet tai lähijunayhteys Toijalan asemalle."

Myös **keskustaan esitetyissä kommentissa** toivottiin lisää julkista liikennettä sekä kaupungin sisällä, mutta myös eri suuntiin (hki, tampere, toijala, pälkäne, akaa, kangasala). Myös junaradan hyödyntämistä toivottiin. Lisäksi keskustaan toivottiin selkeämpi pyöräilyn pääväyliä.

Liikkumisen ongelmakohdat ja kehitettävät yhteydet

Toinen kysely Molemmat kyselyt



5. Liikenne – Keskusta / autoilu

Valkeakosken keskustaajaman alueen vastauksissa korostui selvästi autoilun haasteet.

Lintulan alueen vastauksissa huoletti erityisesti alueen vauhdikas ja vilkas henkilöautoliikenne.

”Vanhankyläntiellä on Lintulan valmistumisesta asti ollut aivan järjetön liikenne, joka on pilannut koko asuinalueen idean. Tiellä ajetaan lähes poikkeuksetta ylinopeutta, eikä asia tunnu kiinnostavan viranomaisia. Lintulan liikenne olisi syytä saada toisaalle, tai alunperinkin olisi pitänyt suunnitella liikennejärjestelyt järjellä.”

Lempääläntien ja Kenraalintien risteystä pidettiin vaikeasti ymmärrettävänä, eikä kovin hyvin vetävänä.

”Kaupan pihan sisään ja ulos liikenne yhdistettynä muuten sekavaan risteykseen on kyllä karmea.”

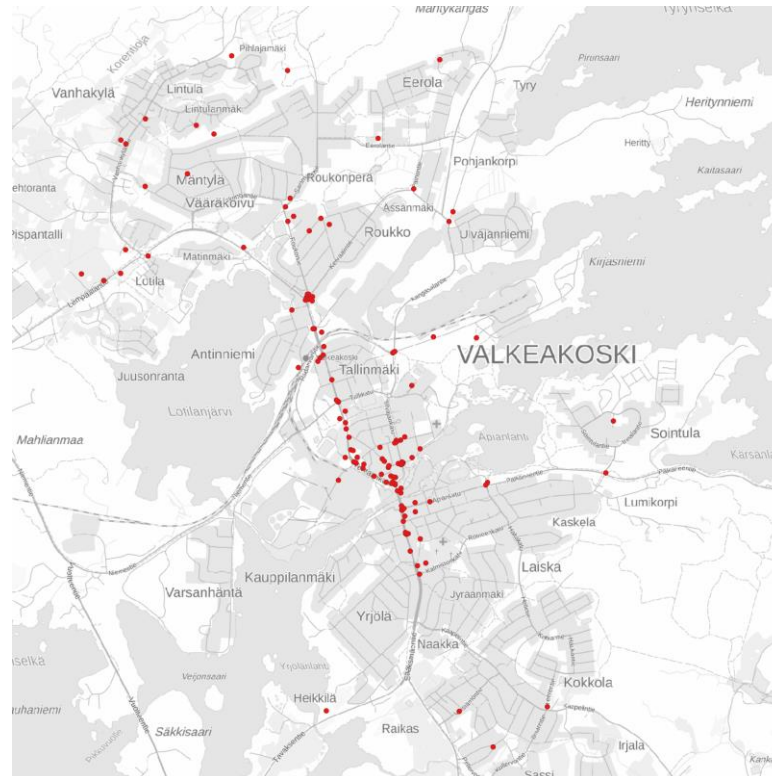
Lempääläntien liikennevaloja pidettiin huonosti vetävinä ja vastauksissa toivottiin liiketunnistimia tai liikenneympyröitä.

”Pelkistetysti: Voisiko liikennevalojärjestelmää saada sujuvammaksi mitenkään tai liikenneympyröitä lisää.”

Muiden toistuvien kommenttien joukossa toivottiin mm. Radanvarrentien ja Kangasalan tien risteykseen kolmioita. Sorrilan koulun läheisyyteen lisää liikennevaloja, sekä citymarketin ja torin risteyksen selkeyttämistä.

Liikkumisen ongelmakohdat ja kehitettävät yhteydet

Toinen kysely Molemmat kyselyt



6. Muut kommentit

Vastaajilla oli lopuksi mahdollisuus kertoa muita kommentteja Valkeakosken kehittämiseen liittyen. Muita kommentteja annettiin kyselyissä yhteensä 97 kappaletta. Tälle sivulle on koottuna yhteenveto kyselyissä esiin nousseista muista kommenteista. Suurin osa vastauksista käsitteli ja aiemmin purettuja teemoja.

Kaupunkikehittäminen ja maankäyttö:

- Kaupungin eteläpuolen tonttitarjontaa toivottiin kehitettävän. Yleisesti kommentoitiin, että kaupunki on syytä kehittää tasaisemmin kaikkialta.
- Vastauksissa toivottiin tyhjien kiinteistöjen peruskorjaamista ja käyttöön saamista.
- Uusien houkuttelevien omakotitaloalueiden rakentaminen nähtiin tiivistä rakentamista parempana.
- Vastauksissa toivottiin rakennusten käytöltä nykyistä enemmän joustavuutta: toivottiin sekä keskustan tyhjien rakennusten käyttötarkoituksen muutosta että vapaa-ajan asuntoja muuttamista vakituiseen asumiseen.
- Keskustaa toivottiin myös siistittävän. Erilaiset istutukset ja somisteet, sekä yleinen puhtaus tekisivät kaupungista esteettisesti houkuttelevan näköisen.

Turismi ja nähtävyydet

- Valkeakosken houkuttelevuuden ja maineen kannalta nähtiin olennaisiksi erilaiset vetovoimatekijät: Rapolan Linnavuori, Voipaalan taidekeskus ja Apianlahti ovat kaikki kohteita, joihin pitäisi panostaa selvästi enemmän.

Palvelut ja harrastukset:

- Palveluja toivottiin keskitettävän erityisesti niille alueille, joilla on jo asukkaita ja uudisrakentamista.
- Erityisesti nuorilla suunnattu tilaa toivottiin enemmän, tällä hetkellä nuorille suunnatut palvelut hyvin puutteellisia.
- Erilaisia ulkoilureittejä pidettiin tärkeinä ja niitä toivottiin kehitettävän jatkossakin.
- Pieniä paikallisia kouluja pidettiin suurempi kouluja houkuttelevampina ja samalla alueellisina vetovoimatekijöinä.

Julkinen liikenne:

- Tampereen, Toijalan ja Hämeenlinnan suunnan yhteyksiin toivotaan parannuksia. Jatkoyhteyksiä junalle parannettava.
- Myös kaupungin sisäisen julkisen liikenteen kehittämistä toivottiin.

7. Yhteenveto

Keskustan kehittäminen

Vastauksissa toivottiin kaupunkiin ensisijaisesti **enemmän rantojen läheisyydessä olevia omakotitaloalueita**. Osa vastaajista piti esimerkiksi Kirjasniemeä hyvänä kehityskohteena, mutta osa toivoi alueen säilyvän virkistyskäytössä. Vastaajat myös toivoivat, että **alueita kehitettäisiin tasaisesti**, eikä kohde kerrallaan. Erityisesti koettiin, että **eteläinen keskusta ja Sointula ovat jääneet unholaan** ja alueita toivottiin kehitettävän nykyisen kaltaisina. Osa toivoi purkavaa rakentamista, mutta monet pitivät kiinteistöjen kunnostusta ja muuntojoustavuutta parempana.

Palveluita

Palveluntarjontaa koskevissa vastauksissa toivottiin **keskustan elävöittämistä** ja **lähipalveluiden tarjoamista**, joiden lisäksi keskustaan aukeavaa **Prismaa odotettiin**. Keskustan elävöittämisen osalta muistutettiin myös ulkotilojen siistimistä ja yleisen viihtyisyyden merkityksestä ja ehdotettiin esimerkiksi **istutusten lisäämistä** ja **valaistuksen parantamista**. Yleisesti ottaen toivottiin, että asuminen ja palvelut olisivat lähellä toisiaan. Lähipalveluita pidettiin myös tärkeinä **alueellisina vetovoimatekijöinä**.

Apianlahti

Apianlahden ympäristöä pidettiin keskustan **virkistysen kulmakivenä**, jota toivottiin kehitettävän arvokkaana ulkoilu- ja vapaa-ajan vieton paikkana. Alueen **valaistusta ja talvikunnossapitoa** toivottiin parannettavan ja Apianlahden eteläpuolen **uimapaikan puitteita** toivottiin kehitettävän vastaamaan käyttöä. Myös **vesipuistoa toivottiin**. Pohjoispuolen Kirjaslammen tanssilavalle kaivattiin **ohjelmaa ja tapahtumia tai julkista taidetta**. Leirintäaluetta pidettiin tärkeänä ja alueelle **rakentamista vastustettiin**.

Haja-asutusalue

Moni muistutti, että Valkeakoski on muutakin kuin keskustaajama-aluetta. Tärkeimpänä toiveena haja-asutusalueella olivat **paremmat julkisen liikenteen yhteydet** ja **turvallisemmat pyörätiet maanteiden varsille**. Moni maaseudulla asuva myös piti kyläkouluja ja –kauppoja tärkeinä ja toivoi kirjastoauton kaltaisia **liikkuvia palveluyksiköitä** myös terveydenhoidon puolelle.

Liikenne ja autoilu

Ensisijaisena toiveena liikenteen suhteen oli kaupungin sisäisen ja ulkoisen **joukkoliikenteen kehittäminen**. Lisäksi myös **pyöräilyverkostoa toivottiin kehitettävän** ja selkeytettävän. Autoilun osalta todettiin, että keskustan läpi kulkevan **Lempääläntien liikennevalot** olivat huonosti suunnitellut. Lisäksi osa kaupungin risteyksistä oli tarpeettoman suuria ja epäselviä.

Nuoret

Kyselyssä toistui useaan otteeseen nuorille soveltuvien vapaa-ajan viettopaikkojen puute. Kaupungissa on **hyvät puitteet urheiluharrastuksiin**, mutta tämän lisäksi juuri muuta ei ollut. Nuorille toivottiin **parempia oleskelupaikkoja** keskustasta **erityisesti talvisin**, sekä parempia julkisen liikenteen ja pyöräilyn yhteyksiä keskustaan.

Luonto ja ulkoilu

Vastauksissa pidettiin toistuvasti tärkeänä ja hienona, että Valkeakoskella on **runsaasti luonnonmukaisia ulkoilualueita**. Luontopolkujen ja ulkoilureittien varsille toivottiin nykyistä enemmän esimerkiksi **nuotio- tai grillipaikkoja** tai **talvisin latuja**. Lisäksi **Lotilanjärven ympäristöstä** toivottiin nykyistä laadukkaampaa ulkoiluympäristöä.

8. Kyselypohjat

Ensimmäinen kysely



Tervetuloa vastaamaan Valkeakosken strategisen kehityskuvan päivitystyön asukaskyselyyn

Valkeakosken strategisen maankäytön kehityskuvan päivittämistyön laatiminen käynnistettiin elokuussa 2023.

Kyselyyn voi vastata kyselyyn 31.10.2023 saakka. Tervetuloa mukaan kehittämään Valkeakoskea!

Kyselyn vastaaminen kestää noin 10 minuuttia ja vastaaminen tapahtuu täysin anonymisti. Kysely toteutetaan yhteistyössä Sweco Finlandin kanssa.

Saat lisätietoa hankkeesta yleiskaavapäällikkö Mila Mäenluomalta, (mila.maenuoma@valkeakoski.fi)

>

Toinen kysely



Tervetuloa vastaamaan Valkeakosken strategisen kehityskuvan päivitystyön asukaskyselyyn

Valkeakosken strategisen maankäytön kehityskuvan päivittämistyön laatiminen käynnistettiin elokuussa 2023.

Kyselyyn voi vastata 10.03.2024 saakka. Tervetuloa mukaan kehittämään Valkeakoskea!

Saimme jo aiemmin hyviä vastauksia ja toivomme niitä vielä lisää.

Kyselyn vastaaminen kestää noin 10 minuuttia ja vastaaminen tapahtuu täysin anonymisti. Kysely toteutetaan yhteistyössä Sweco Finlandin kanssa.


Saat lisätietoa hankkeesta yleiskaavapäällikkö Mila Mäenluomalta, (mila.maenuoma@valkeakoski.fi) tai Swecon projektipäälliköltä Kimmo Vähäjylkältä (kimmo.vahajylkka@sweco.fi).

Suomi ▾

>

8. Kyselypohjat

Ensimmäinen kysely



Kyselyn sisältö

Kyselyn tavoitteena on kerätä kaupunkilaisten mielipiteitä tietyistä alueista sekä kartoittaa yleisemmin kehitysideoita ja mielityksiä Valkeakoskella asumisesta ja elämisestä, nyt ja tulevaisuudessa. Kyselyn tuloksia tullaan hyödyntämään päivitystyön työstössä ja tavoiteasettelussa.


Kysely koostuu viidestä kokonaisuudesta, jotka ovat:

1. Asuminen
2. Työssäkäynti ja asiointi
3. Vapaa-aika
4. Liikenne ja saavutettavuus
5. Muut huomiot

Kysely sisältää karttapohjaisia kysymyksiä, joissa pääset ottamaan kantaa yllä oleviin teemoihin. Kyselyn lopussa sinulla on mahdollisuus kertoa yleisiä huomioita kehityskuvasta ja suunnitteluprosessista.

< >

Toinen kysely



Kyselyn sisältö

Kyselyn tavoitteena on kerätä kaupunkilaisten mielipiteitä tietyistä alueista sekä kartoittaa yleisemmin kehitysideoita ja mielityksiä Valkeakoskella asumisesta ja elämisestä, nyt ja tulevaisuudessa. Kyselyn tuloksia tullaan hyödyntämään päivitystyön työstössä ja tavoiteasettelussa.

Kysely koostuu viidestä kokonaisuudesta, jotka ovat:

1. Asuminen
2. Palvelut
3. Vapaa-aika
4. Liikenne ja liikkuminen
5. Muut huomiot

Kysely sisältää karttapohjaisia kysymyksiä, joissa pääset ottamaan kantaa yllä oleviin teemoihin. Kyselyn lopussa sinulla on mahdollisuus kertoa yleisiä ajatuksia Valkeakosken kehittämisestä.

< >

Ikä (v)

Alle 15-vuotias

15-18

19-25

26-35

36-45

46-55

56-65

65-

Millä asuinalueella asut Valkeakoskella?

Esim. Sointula

Mikäli asut muualla kuin Valkeakoskella, missä kunnassa asut?

Esim. Lempäälä

< >

8. Kyselypohjat

Ensimmäinen kysely

1. Asuminen

Tässä osiossa selvitetään asumiseen liittyviä näkemyksiä ja mielenpiiteitä.

Merkitse kartalle pyydytyt asiat klikkaamalla sinisiä "Tulevaisuudessa kiinnostava asuinpaikka" ja "Alueet, joissa voisi olla tiiviimpää ja kaupunkimaisempaa asumista" -painikkeista. Pisteet voi lisätä kartalle klikkaamalla karttaa halutusta kohdasta. Voit liikuttaa karttaa pitämällä hiiren vasenta näppäintä pohjassa ja zoomaamaan hiiren rullasta.

Vastaukset tullaan yleistämään, joten sinun ei tarvitse merkata niitä korttelitasolla.

Missä ovat mielestäsi tulevaisuudessa kiinnostavimmat asuinpaikat Valkeakoskella? Merkitse ne kartalle

Tulevaisuudessa kiinnostava asuinpaikka

Millä alueilla voisi mielestäsi olla tiiviimpää ja kaupunkimaisempaa asumista Valkeakoskella? Merkitse alueet kartalle

Alueet, joissa voisi olla tiiviimpää ja kaupunkimaisempaa asumista

Mitä asioita arvostat asuinalueella tai sen läheisyydessä eniten?

Laita seuraava, mahdolliset uudet ja nykyiset kehitettävät alueet mielestäsi asumisen kannalta järjestykseen vähiten kiinnostavasta kiinnostavimpaan (1 = Vähiten kiinnostava, 5 = Kiinnostavin). Voit valita vain yhden arvon per alue.

	1 (Vähiten kiinnostava)	2	3	4	5 (Kiinnostavin)
Säkkisaari	<input type="radio"/>	<input type="radio"/>	<input type="radio"/>	<input type="radio"/>	<input type="radio"/>
Scintula	<input type="radio"/>	<input type="radio"/>	<input type="radio"/>	<input type="radio"/>	<input type="radio"/>
Heritynniemi	<input type="radio"/>	<input type="radio"/>	<input type="radio"/>	<input type="radio"/>	<input type="radio"/>
Eteläinen keskusta ja sen tiivistäminen.	<input type="radio"/>	<input type="radio"/>	<input type="radio"/>	<input type="radio"/>	<input type="radio"/>
Vanhakylä/Lotila	<input type="radio"/>	<input type="radio"/>	<input type="radio"/>	<input type="radio"/>	<input type="radio"/>

Voit halutessasi perustella edellisen kysymyksen vastausta tähän

Toinen kysely

1. Asuminen

Merkitse kartalle Valkeakosken houkuttelevimmat asuinalueet.

Karttatyökalun käyttöohjeet:

Voit lisätä pisteitä kartalle "Merkitse kartalle houkuttelevimmat asuinalueet" -painikkeista. Pisteet voi lisätä kartalle klikkaamalla karttaa halutusta kohdasta. Voit liikuttaa karttaa pitämällä hiiren vasenta näppäintä pohjassa ja zoomaamaan hiiren rullasta.

Mikäli haluat poistaa merkitsemäsi pisteen kartalta, klikkaa pistettä ja valitse näytön alaosasta "poista".

Vastaukset tullaan yleistämään, joten sinun ei tarvitse merkata niitä korttelitasolla.

Mitkä ovat houkuttelevimmat asuinalueet Valkeakoskella?

Merkitse kartalle houkuttelevimmat asuinalueet

Miksi merkitsemäsi alueet ovat houkuttelevia asuinpaikkoja?

8. Kyselypohjat

Ensimmäinen kysely

(Huom. karttakysymysten pop-up lisäkysymyksiä ei esitetty tässä)

2. Työssäkäynti ja asiointi

Tässä osiossa kartoitetaan työssäkäyntiin ja asiointiin liittyviä näkemyksiä.

Päätet merkitsemään vastaukset samalla tavalla kuin edellisessä osiossa painamalla keltaisia painikkeita. Voit merkata tämänkin osion vastaukset yleisellä tasolla.

Mille alueille Valkeakoskella kannattaisi tulevaisuudessa erityisesti ohjata uutta yritystoimintaa ja työpaikkoja? Merkitse alueet kartalle.

Alue, joka soveltuisi yritystoiminnalle ja työpaikka-alueeksi

Missä kauppaa ja muita asiointipalveluja tulisi erityisesti kehittää? Merkitse alueet kartalle. Voit halutessasi perustella vastaustasi merkin lisäämisen jälkeen.

Alue, jossa kauppaa ja muita asiointipalveluja tulisi kehittää



3. Vapaa-aika ja virkistys

Tässä osiossa kartoitetaan vapaa-aikaan ja virkistykseen liittyviä näkemyksiä.

Päätet merkitsemään vastaukset samalla tavalla kuin edellisessä osiossa painamalla keltaisia painikkeita. Voit halutessasi perustella karttavastauksia merkitsemisen jälkeen.

Mitkä alueet ovat Valkeakoskella erityisen vetovoimaisia vapaa-ajanviettopaikoja? Merkitse alueet kartalle ja perustelee halutessasi vastaustasi.

Vetovoimainen vapaa-ajanviettopaikka

Millä alueilla olisi mielestäsi mahdollisuus kehittää matkailua tai virkistyspalveluita, esimerkiksi ulkoilureitistöjä? Merkitse alueet kartalle ja perustelee halutessasi vastaustasi.

Kehitettävä matkailun tai virkistyspalveluiden alue



Toinen kysely

(Huom. karttakysymysten pop-up lisäkysymyksiä ei esitetty tässä)

2. Palvelut

Kerro tässä osiossa, mihin ja mitä palveluita toivoisit Valkeakoskelle lisää.

Päätet merkitsemään vastaukset samalla tavalla kuin edellisessä osiossa painamalla keltaisia painikkeita. Voit merkata tämänkin osion vastaukset yleisellä tasolla.

Mille alueille toivoisit lisää palveluita?

Merkitse kartalle, mihin haluaisit lisää palveluita



3. Vapaa-aika ja virkistys

Merkitse kartalle missä vietät nykyisin vapaa-aikaasi ja miten alueita tulisi mielestäsi kehittää.

Päätet merkitsemään vastaukset samalla tavalla kuin edellisessä osiossa painamalla keltaisia painikkeita. Voit halutessasi perustella karttavastauksia merkitsemisen jälkeen.

Merkitse kartalle, missä vietät mieluiten vapaa-aikaasi

Vietän vapaa-aikaani mieluiten täällä



8. Kyselypohjat

Ensimmäinen kysely

(Huom. karttakysymysten pop-up lisäkysymyksiä ei esitetty tässä)

4. Liikenne ja saavutettavuus

Tässä osiossa kartoitetaan liikenteeseen ja saavutettavuuteen liittyviä näkemyksiä. Voit piirtää kartalle useamman yhteyden klikkaamalla "Kehitettävä yhteys" -painiketta. Kerro piirtämisen jälkeen, mistä yhteydestä ja liikennemuodosta on kyse sekä miten sitä tulisi kehittää.

Piirtäminen tapahtuu klikkaamalla aloituspistettä ja sen jälkeen klikkaamalla viivaa eteenpäin seuraaviin pisteisiin. Voit päättää piirtämisen klikkaamalla samaa pistettä kahdesti.

Mitä liikenneyhteyksiä (rataverkko, tieverkko, kävely ja pyöräily, vesireitit) tulisi mielestäsi erityisesti kehittää? Merkitse nämä yhteydet kartalle ja kerro muutamalla sanalla kehitystarpeista.

Kehitettävä yhteys 



Toinen kysely

(Huom. karttakysymysten pop-up lisäkysymyksiä ei esitetty tässä)

4. Liikenne ja liikkuminen

Merkitse kartalle mielestäsi olennaisimmat liikenteeseen ja liikkumiseen liittyvät ongelmakohdat Valkeakoskella. Kerro myös, miten kohdetta tulisi parantaa.

Voit merkitä kartalle tärkeimmät yhteysvälit Valkeakoskella ja kertoa yleisellä tasolla, miten liikkumista ja liikennettä tulisi kehittää.

Mitkä ovat liikenteen ja liikkumisen ongelmakohdat Valkeakoskella? Merkitse kartalle.

Merkitse ongelmakohdat kartalle 



8. Kyselypohjat

Ensimmäinen kysely

5. Muut huomiot

Mitä muuta Valkeakosken maankäytön suunnittelussa tulisi tulevaisuudessa huomioida asumisen, työssäkäynnin ja asioinnin, vapaa-ajan ja matkailun sekä liikenteen ja saavutettavuuden näkökulmista?

< 📖 Done

Toinen kysely

5. Muut huomiot

Mitä muuta Valkeakoskella tulisi kehittää?

< 📖 Valmis